ワイズギア取扱品カタログ 2024

GARMIN®

【 注意事項 】

- このカタログ掲載内容は、2024年4月1日現在のものです。
- 掲載価格はメーカー希望小売価格で、税込価格です。
- 価格には工賃・送料等は含まれておりません。
- 商品の仕様および価格は予告なく変更される場合があります。
- 商品のカラーは印刷のため実物とは異なって見える場合がありますので、あらかじめご了承ください。
- 商品は予告なく販売を終了させていただく場合があります。
- 商品は販売店での取り付けを前提としております。それ以外の方が取り付けを行うと、知識不足、技能不足のため、トラブル、機械破損などの原因となることがありますので、販売店に取り付けを依頼してください。

⚠安全に関するご注意　商品を正しくお使いいただくため、ご使用の前に必ず取り扱いの注意事項をご確認いただき、ご不明な点はお近くのヤマハ販売店、またはワイズギアまでお問い合わせください。

Y'S GEAR

株式会社ワイズギア

〒437-0061 静岡県袋井市久能3001-8

https://www.ysgear.co.jp/

商品に関するお問い合わせは、お近くのヤマハ販売店またはワイズギアへ

0570-050814（ゴーワイズ）

市内通話料でOK 携帯もOK

受付時間 月～金曜(祝日、弊社所定の休日を除く)9:30～12:00 13:00～17:00

○一般の固定電話の場合、全国一律市内通話料でご利用いただけます。

○IP電話や電話機の設定によってはご利用いただけません。

ライフジャケットを必ず着用しましょう!

VEGETABLE OIL INK

●メーカー希望小売価格は消費税率10%にもとづく価格です。●掲載価格には工賃、送料等は含まれていません。●商品の仕様及び価格は予告無く変更される場合があります。

●商品のカラーは印刷のため実際と異なって見える場合がありますので、あらかじめご了承ください。●商品は予告無く販売を終了させていただく場合があります。

02 Y'S GEAR FISHING SPECIAL
YFR-27EX 02
YFR-27EX 04
DFR-33 06

08 GARMIN PRODUCT FEATURES
Garmin Setting Example 10
Chart Plotter 12
GPSMAP Series 14
ECHOMAP Series 16
STRIKER Series 18
Basic Performance of Chart Plotter 19
3D Sonar 20
Radar Antenna 21
Autopilot 22
Heading Sensor / Marine Camera 23
G3 Japan / NEWPEC 24

25 FORCE / LIVE SCOPE FEATURES
FORCE 25
Live Scope 28

30 SPECIFICATIONS
Chart Plotter 31
Transducer 34
Sonar / Live Scope 42
Other 43
FORCE 44
Option 44
Support & Maintenance 48

GARMIN Fishing World

Garminのミッションは、アングラーの持つ情熱やモチベーションを高め、
ベストなパフォーマンスを引き出すことにあります。
そのために必要なデータやマッピング機能を
Garminデバイスはすべてのアングラーに提供し共有します。
ターゲットをキャッチした時、その情熱とモチベーションは
興奮と悦びに変化し、アングラーに感動を与えます。
あの表現しようの無いワクワクを直感的に、効率良く味わっていただくために・・・

Y'S GEAR FISHING SPECIAL YFR-27EX

艤装紹介・実釣の映像はこちら

RECOMMENDED EQUIPMENTS

複雑な地形で釣果を上げる、船外機フィッシングスペシャル

アフトステーションへのMFD増設により、キャプテンも水中の情報を確認しながらフィッシングに集中できる。

GPSMAP8412xsv
GARMIN MFD最上級モデル。多彩な機能を1つのモニターでコントロール

モニターレール+Sail Pod(OP)
アフトデッキにGARMIN MFDを増設可能

GARMIN オートパイロット
GPSと連動し多機能・簡単操作でポイントセット（船外機用）

GARMINレーダードーム型
コンパクトなドーム型で船外機艇に装着可能

スルーハル付け振動子B265LH
1kWの振動子。水深800mまで対応

FUSIONマリンオーディオ
アップル・Androidなどメディアディバイズをサポート

トランサム付け振動子+ステップマウント

PANOPTIXソナー

ネットワーク拡張用ハブ

ワイヤレスリモコン

スタイルに合わせた使い方を見つけよう!

寒波が襲来していた師走、ひさしぶりに東京湾に行ってきました。
渋いと耳にしていましたが、多魚種が狙えるとあって期待と不安が入り混じったなかで釣りを開始。
GARMINからの的確な情報を活して釣果を上げることができました。
今回はソナーやレーダーは使用せず、振動子の基本機能を使った釣り方を紹介していきます。

ワイズギア
ボートフィッシングアドバイザー
佐 々 木 修
SASAKI SHU

魚の位置とレンジを把握して攻める

釣りにおいて、ストラクチャー周りは魚の着き場になりやすいですね。シーバス狙いの橋脚のポイントで、水中の状況を確認するために通常魚探に加え、クリアビューとサイドビューを併用して探ってみました。
橋脚周りに反応がありベイトのレンジを通常魚探で特定できます。さらにサイドビューに映る反応から、このベイトは船の右舷側にいるなと判別。餌となる小魚がいれば、その周りにはフィッシュイーターがいると推測できます。GARMINなら反応がはっきりとわかるので、どのレンジを重点的に攻めればいいかなど作戦が立てやすくなりますね。
反応はあるけど中々当たりがなければ、ルアーチェンジをすることで魚が反応してくることもありますので、いろいろと試してみてください。

またクリアビューとサイドビューには水中の橋脚がクリアに映りました。このように水中の様子が鮮明にわかることは単純に視覚的に楽しいですね。子どもと釣りに出かけた時に画面を見ながら「水中では杭はこうなっているんだよ。」など学びの機会にもなると思います。上手に活用しながら飽きないように釣りを楽しんでみてください。

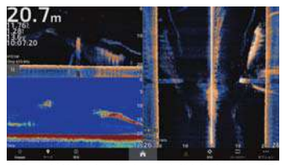

狙うレンジだけでなくボートの左右どちらが有効か判別

ピンクのルアーにチェンジし魚に口を使わせた

航跡を確認しボートを平行に流すことが基本

高周波、低周波を使い分けよう

今回の釣行ではタチウオも狙ってみました。知り合いから「激渋だよ。」「本当に狙うの?」と不安にさせる言葉しか掛けてもらえない状況下でのスタートとなりました。タチウオは東北では馴染みが薄い魚で、私自身初めて狙う魚種でしたので、どれがタチウオの反応なのか誘い方はこれでいいかなど手探りの状態でした。まずベイトやら何らかの反応を探しつつ、反応がでたら落として探ってみる拾い釣りに近い状況ですね。
けれど魚探で反応を探して、きちんと反応に合わせてあげることで無事釣果をあげることができました。反応を探しているうちに、この反応が何なのか判断しづらい状況もあると思います。そんな時は魚探を高周波と低周波に分けて確認することも一つの方法です。高周波は解像度が高いため、高周波側にだけ反応が映っていれば小さいベイト、逆に低周波にだけ映っていれば濁りなどと判断ができると思います。魚探一つからでも様々な情報が得られるので、ぜひ活用してみてください。

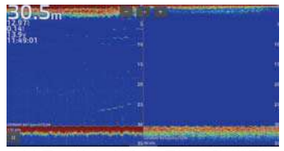

小さな反応がある左半分が高周波、右側が低周波

タナを把握し効率よく釣り上げたタチウオ

航跡から流すラインを決める

GPSチャートに表示される航跡も釣りに活用できる貴重な情報となります。広範囲にポイントを探ることができる流し釣りですが、ひと流し目で得られた航跡は重要なヒントになります。1本目に得られた航跡に対し平行に流すラインを想定します。ボートポジションを決め2本目を終えるとGPSチャートに2本の平行線ができあがります。これが大事なこと。この応用で狙ったラインに船を流すことができます。例えば根魚を狙うのであれば、根の真上を流そうかな、それとも根の縁から狙っていこうかなといった流し方ができます。
またドテラ流しのような釣りでは、風上に向かって釣竿を構えることがもちろん多いので、ボートが流される先に障害物がないか確認することは鉄則です。ブイが2つあれば刺し網や延縄の可能性があるので、海底をずるずる引っ張っている内に引っかかって事故につながる可能性もあります。必ず周囲を確認してから始めるようにしましょう。

曇りを防いでくれる「防曇フィルム」

冬の朝、出航しようと思ったらガラスが曇っていたことや、荒天時に数人でキャビンに避難するとガラスが曇ってしまった経験があるのではないでしょうか。私自身も東北に住む身なので、特に冬場に苦労した経験があります。視界の悪化は危険を伴いますが、冬場、荒天時に外気を取り入れながらの操船も厳しいものがあります。そういった状況下でも、視界を確保できるので、安全面でも優れたアイテムになっています。

12月の早朝出航前、防曇フィルムの施工場所は曇っていません。

Y'S GEAR FISHING SPECIAL YFR-27EX

艤装紹介・実釣の映像はこちら

RECOMMENDED EQUIPMENTS

複雑な地形で釣果を上げる、船外機フィッシングスペシャル

アフトステーションへのMFD増設により、キャプテンも水中の情報を確認しながらフィッシングに集中できる。

GPSMAP8412xsv
GARMIN MFD最上級モデル。多彩な機能を1つのモニターでコントロール

モニターレール+Sail Pod(OP)
アフトデッキにGARMIN MFDを増設可能

GARMIN オートパイロット
GPSと連動し多機能・簡単操作でポイントセット（船外機用）

GARMINレーダードーム型
コンパクトなドーム型で船外機艇に装着可能

スルーハル付け振動子B265LH
1kWの振動子。水深800mまで対応

FUSIONマリンオーディオ
アップル・Androidなどメディアデバイスをサポート

トランサム付け振動子+ステップマウント

PANOPTIXソナー

ネットワーク拡張用ハブ

ワイヤレスリモコン

直感的な水中映像がより効率的な釣りを可能にする

水中の今を見る!ソナーの有効性!!

厳冬期に三重県河芸でGARMINを駆使し釣りをしてきました。
延期を繰り返したため場所も変わり、
釣りものも絞れない手探りのなかでしたが、
無事、魚の顔を見ることができました。
あらためてGARMINの優秀さを実感しましたね。

ワイズギア
ボートフィッシングアドバイザー
佐 々 木 修
SASAKI SHU

初めてのポイントを3Dで攻略

今回大活躍したのはPS30というソナーですね。遠浅の海で漁礁が点在しているということは聞いていましたが、情報が少ない初めての場所でもきちんと釣果を上げられたのは、このソナーの性能によるところが大きかったですね。通常の魚探だけだと何かあるけど魚か漁礁か判断しにくい状況でも、3Dヒストリカル、3Dダウンといったソナーの機能を駆使することで漁礁の場所や形であったり、地形をしっかり把握することができる。さらにその起伏の上に魚がくっついている様子も見てとれます。視覚的にボトムの状況がわかることは安心感につながりますね。そしてですね、魚の反応が出ている水深が色分けによってわかるのも、直感的に狙うレンジが絞り込めるので釣果につながると思いますね。地形をしっかり把握しながら攻めることができるというのは、釣り人としてもイメージがしっかり湧いてきますよ。



3Dヒストリカルで漁礁の場所を把握



3Dダウンで漁礁の詳細を確認

ライブビューダウンで魚の反応を見る

これがまた凄いんだよね。船の真下の水中の様子が手に取るようにわかる。映像を観てもらうとよくわかるけれども、実際、魚がジグを落とした時にどう動くのか、そこまで完全に見えるので、今やっていることがあっているのか、間違っているのかの判断がつく。ジグに対する魚の動きっていうのも見ながら釣ることができるので、たとえば魚の食い気がない時は、アクションを変えて誘ってみるとか、ルアーローテーションしてみるなど、ゲーム感覚で魚の反応が確認できます。実際、ルアーのアクションを変えたことでクロダイが釣れたり、ベイトが映っているから回遊待ちの釣りもあるかなと思っていたら、シーバスが釣れたりと釣果につながりましたね。

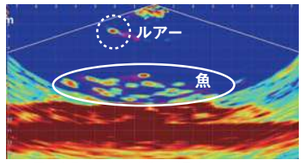

魚の反応をライブビューダウンで見る



魚の反応に合わせルアーローテーション

回遊待ちでシーバスを反応させる

前方用ソナー

砂地に置かれている消波ブロック周辺も釣果を上げられるポイントですよね。だけど多層積されている消波ブロックが水中で、どのように積まれているかを肉眼で判断することは難しい。そういった時でも、PS51-THの前方用ソナーがあれば心強い。動画の中でも少し紹介しているけれど、船の前方から消波ブロックまでの海底の様子がよくわかる。フロントビューフォワードなら、隠れ岩や急な海底のかけ上がりも感知できるから、前方の地形を把握するのにとても役立つし、危険回避する一助になりますよ。そしてライブビューフォワード。真下から前方にかけての魚のリアルタイムな動きを把握できるから状況の変化の予測が容易になりますね。バウデッキからポイントを攻めたいときにも活躍が期待できます。

最後に狙った消波ブロック帯

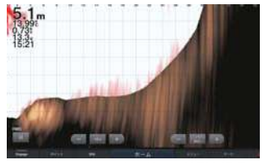

フロントビューフォワードで前方の地形を把握

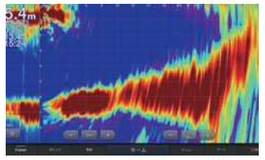

前方の水中を映すライブビューフォワード

実釣でのソナーの使い分け

ポイントを見つける

3Dヒストリカル
ボートの通過した水中の情報を3Dで表示。漁礁や根、かけ上がりなど魚の着きそうなポイントの場所を確認できます。

ポイントの地形を把握する

3Dダウン
ボートの真下の地形の把握や、魚の映る水深が色分けされ立体的に映像化。ポイントの形状・狙うべきレンジを絞ることができます。

魚の反応を見る

ライブビューダウン
ボート下のリアルタイム映像。ルアーも映すことができるので魚が追ってくるのか、嫌って逃げてしまうのかなど魚の反応が確認できます。

魚探の中でも優れた機能を持つソナー、釣りをしながら水中のリアルタイムな情報を立体的に見られるなんて技術の進歩は凄まじい。今回のような状況下でも漁礁の位置をピンポイントで見つけられる。さらにMFD（マルチファンクションディスプレイ）で魚探やGPSマップなどと組み合わせれば、今までの魚探の何倍もの情報量が視覚的に得られるので、圧倒的に釣果が変わってきますよね。

ワイズギアオリジナルサポート
操作マニュアル
画面の見方や設定方法を詳しく解説したワイズギアオリジナルの操作マニュアルをご用意しています。
ご希望の方は販売店様経由でお問い合わせください。



RECOMMENDED EQUIPMENTS

1500mの深海まで狙える、3kWのハイパワー高性能振動子を搭載した GARMINフルスペック フィッシングスペシャル

レーダー・オートパイロット・マリンカメラを装備、アフトデッキにGARMIN MFDを増設。

GPSMAP8412xsv
GARMIN MFD最上級モデル。多彩な機能を1つのモニターでコントロール

GPSMAP8412xsv
アフトリモコンの上部の見やすい位置にMFDを増設釣りをしながら確認できます

GARMIN オートパイロット
GPSと連動し多機能・簡単操作でポイントセット（インボード用）※ポンプ別

高出力振動子 R509LHW
3kWのハイスペック振動子。水深1500mまで対応

レーダーアンテナ GMRxHD3
遠距離の分解能に優れたオープンタイプのアンテナ

マリンカメラ GC14
アフトデッキとエンジンルームに装備

スルーハル付け振動子
GT51M-TH

PANOPTIXソナー
PS30

高出力振動子追加用回路
GSD26 Asia

日本全国版NewPec地図カード
航海用電子参考図+海底地形図

レーダーを活かせると釣りはもっと進化する!

視界不良時はもちろん、ボートフィッシングにおいても威力を発揮するGARMINレーダー。
「レーダーアンテナの購入を検討しているけれど、どれを選べばいいの…?」
「レーダー機能はたくさんあるけれど、どのように使ったらいいかわからない…」
そんな方は必見です。

ワイズギア
ボートフィッシングアドバイザー
佐 々 木 修
SASAKI SHU

自分に合ったレーダーを選ぼう

「レーダー」。もちろんみなさんは、この言葉を一度は耳にしたことがあると思います。
何らかの反応が画面に映ることで情報を提供してくれるといったイメージを思い浮かべる方が多いでしょうか。
GARMINのレーダーは単に反応を表示するだけではなく、安全航行を手助けしてくれる機能が多数備わっています。また、釣りに活かせる機能もたくさんあります。
動画の中でレーダーの使い方、機能の活かし方を紹介していますので、ぜひご覧になってください。
ここで簡単にレーダーについて紹介します。レーダーとは、魚探で使用している音波ではなくマイクロ波を発射しています。その反射波が返ってくるまでの時間を測定し映像としてディスプレイに映しています。ワイズギアでは、オープンタイプとレドームタイプの2種類のレーダーアンテナを扱っていますが、自分に合ったアンテナタイプを選ぶことが大切です。一般的に、オープンタイプの方が遠距離の分解能が優れているため、大きなボートで外洋での釣りをすることが多い方に向いていると思います。またボートは小さいけど、視界不良時に頼れるタイプが欲しいならレドームタイプを選択といった具合に、自分のボートのサイズ、釣りのスタイルを基準にして選んでみてはいかがでしょうか。

レドームタイプアンテナ　オープンタイプアンテナ

オーバーレイ機能を駆使して釣りのスキルアップ

GARMINを使っていて便利だなと感心する機能の一つがオーバーレイ機能ですね。レーダー画面に地図や航空写真などを重ねて表示できるという優れものです。現在地が直感的に把握できるとともに、レーダーだけで見た時に、反応が何なのか判断が難しい場合でも、この機能を使えば防潮堤なのかブイなのかといった判断が容易になります。
GARMINの等深線が細かいことは、もうご存じだと思いますが、オーバーレイ機能を使えば初めての場所でも釣りのポイントをさらに絞り込ます。現実的なシチュエーションで例えると、等深線で見て何か海底に変化があったり根があるような場所を見つけても、そこがよく釣れるポイントかどうかはまた別ですよね。時には地形は良くても魚が全く居なかったり・・・そういった情報に振り回される前に、「ここ良さそうだな」と思ったらレーダーを使ってみてください。そこで他船が集結していることがわかるなら、期待できそうなポイントだと判断がつくわけです。
また、そういった積み重ねでどういった地形がいいポイントになるのかの判断材料が増えていったり、自分の釣りスキルも向上していくはずです。
ぜひ、様々な機能をかけ合わせて使いこなしていきましょう!

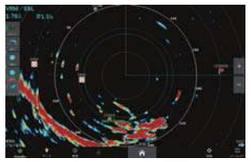

高解像度で見やすいレーダー画面



地図をオーバーレイすることで、ボート・島・岩・人工物が一目瞭然



視界不良時は直感的に情報を把握できる地図や航空写真のオーバーレイが心強い

レーダーで離れた船団を見つけ同じ様な条件のポイントを絞り込んであげた釣果

他船の動きを把握できるエコートレイル

GARMINレーダーにエコートレイル機能があります。この機能は画面上に航跡が表示されます。この機能を使うと、動いている船は反応の後ろに青い尾引ができるので、簡単に進行方向や速度を知ることができるので、他船の動きを把握しやすくなります。レーダーを使って見張りをする際、どの船が危険な態勢になるのか、どのような回避行動をとればよいのかなど判断の助けにもなります。可視化できるので、初心者の方にもわかりやすいですね。
また、xHD3よりTrue Echo Trails機能が追加になっています。



青い尾引で移動中の他船を表示

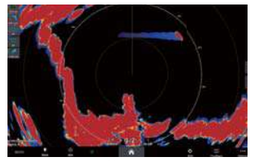

True Echo Trails機能

もちろん目視も重要です

バウに立っていても他船を確認できる

GARMIN製品の特徴
GARMIN Product Features

GARMIN Field of View

GARMINの視野

GARMIN独自技術による豊富な種類の振動子やソナーを組み合わせることで、
様々な戦略でターゲットを攻めることができる

See the Fish 魚を見る

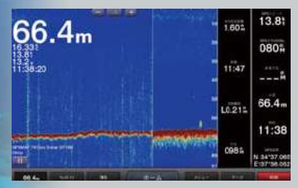

パルス方式・チャープ方式魚探

魚群や海底を捉える魚群探知機能。
従来のパルス方式に加えチャープ方式の2種類があります。GARMINの多くはチャープ方式を採用しています。

詳細はP19

See the Terrain 地形を見る

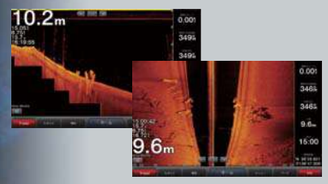

クリアビュー・サイドビュー
地形を把握する
詳細はP19

UHDクリアビュー・サイドビュー
地形を把握する（淡水向き）
詳細はP29

See the Fish and Terrain Three-Dimensionally 立体的に魚と地形を見る

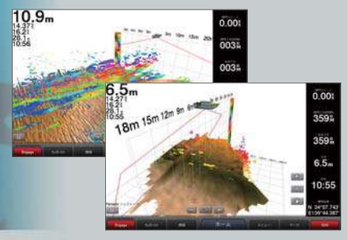

リアルビュー

水面から海底までを3Dで画像化します。また、過去の情報を映し出すことで海底の状況が手に取るようにわかります。

詳細はP20

See Fish and Terrain in Real Time リアルタイムで魚と地形を見る

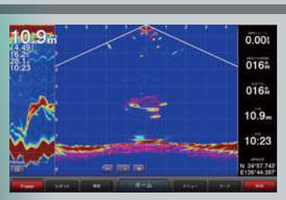

ライブビュー
魚の動きをリアルタイムで把握する
詳細はP20

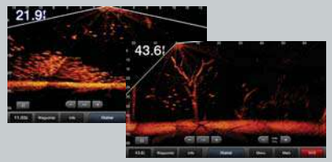

ライブスコープ
地形と魚を区別しつつ、魚の動きをリアルタイムで把握する　水中動画に近いリアルタイムの位置関係
詳細はP28

GARMIN Extension

GARMINの拡張

周辺オプション製品がユーザーに最適なシステムの構築を可能とし、
それらが1つのチャートプロッターでコントロールできること

レーダー
鳥山の発見や霧など視界が悪い状況で周囲の状況を把握
詳細はP21

オートパイロット 詳細はP22
目的地やルートを設定して舵を自動制御して航行を補助

トローリングモーター
フットコントローラーやハンディリモコンで音を立てずにボートを移動
詳細はP25～27

ヘディングセンサー 詳細はP23
船首方向の表示やレーダーの表示を補助

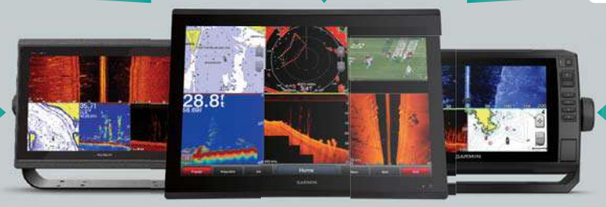

チャートプロッター 詳細はP12～18
見やすいディスプレイで直観的に操作が可能

マリンカメラ 詳細はP23
操船席から確認できない船体周辺やエンジンルームを把握

GARMIN Sharing

GARMINの共有

専用システム・ソフトウェアが可能にするモノ・ヒト・データが繋がる次世代のフィッシングライフ

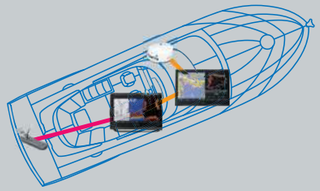

GARMIN マリンネットワーク
ネットワークを組むことで、振動子やレーダーの情報を共有でき、キャビンでもアフトでも操作が可能

クイックドロー
等深線の作成や作成した等深線をインターネットコミュニティで共有が可能

ACTIVECAPTAIN® APP
専用アプリを使用し、タブレット端末でプロッターを操作したり、操作している画面の録画などが可能

GARMIN Setting Example

Y'S GEARおすすめ

YAMAHA DFR-36HT

36フィート インボード艇

YFR-27以上の船外機、シャフト船等

アジやイサキ釣りから中深海を想定し、800mまでをカバーします。
レーダー、オートパイロットも装備し、遠征釣行も視野に入れたチョイスです。

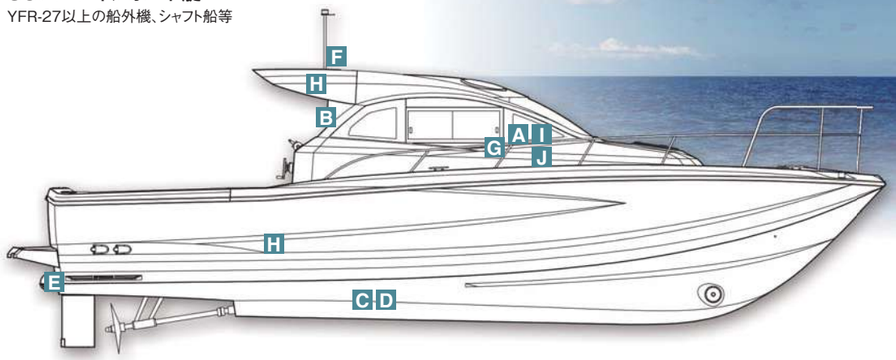

チャートプロッター（コンソール）

A GPSMAP 8412xsv
品番: Q7S-YSK-020-011
価格: オープン価格
詳細はP14

チャートプロッター（アフトデッキ）

B GPSMAP 8412
品番: Q7S-YSK-020-036
価格: オープン価格
詳細はP14

振動子

スルーハル付け

C GT51M-TH 12-pin
品番: Q7S-YSK-002-013
価格: **¥198,000**
詳細はP39 船外機艇:GT51M-TM

振動子（高出力）

スルーハル付け

D Airmar B265LH 12-pin
品番: Q7S-YSK-002-009
価格: オープン価格
詳細はP40

ソナー

トランサム付け

E Panoptix PS30
品番: Q7S-YSK-004-001
価格: オープン価格
詳細はP42

レーダーアンテナ

F GMR xHD3 4ft Antenna
品番: Q7S-YSK-003-023
価格: オープン価格

GMR xHD3 4KW Pedestal
品番: Q7S-YSK-003-020
価格: オープン価格
詳細はP21

オートパイロット ※

（ポンプ別）

G インボード用 オートパイロット
品番: Q7S-YSK-008-030
価格: オープン価格
詳細はP22
※船外機艇は船外機用オートパイロットになります

マリンカメラ

アフトデッキ、エンジンルーム

H GC14 Marine Camera
品番: Q7S-YSK-007-019
価格: **¥89,100**
詳細はP23

NewPec地図カード

I 航海用電子参考図+海底地形図
品番: Q7S-YSK-030-001
価格: オープン価格
詳細はP47

振動子用回路

J GSD25
品番: Q7S-YSK-004-014
価格: **¥202,400**
詳細はP41

YAMAHA FAST23

23フィート 船外機艇

SR-Xなどの小型フィッシングボート船等

近場の釣行が多い、また浅い水深のターゲットがメインの艤装例です。
GPS魚探に加えクリアビュー・サイドビューも使用可能です。

チャートプロッター

A ECHOMAP Ultra2 102sv
品番: Q7S-YSK-020-062
価格: オープン価格
詳細はP16

振動子

トランサム付け

B GT51M-TM 12-pin
品番: Q7S-YSK-002-006
価格: **¥127,600**
詳細はP37

ヘディングセンサー

C SteadyCast Heading Sensor
品番: Q7S-YSK-005-001
価格: **¥36,300**
詳細はP23

NewPec地図カード

D 航海用電子参考図+海底地形図
品番: Q7S-YSK-030-001
価格: オープン価格
詳細はP47

GARMINセッティング例

BASS BOAT 20ft

20フィートクラス バスボート

トーナメント志向

GPSMAPシリーズを4枚とライブスコープを2個セットしたトーナメンター向けセッティング。
今のリアルな水中情報を画像化しシステマチックな釣りを組立てることができます。



チャートプロッター x2

A GPSMAP 8416xsv
品番: Q7S-YSK-020-012
価格: オープン価格
詳細はP14

チャートプロッター（増設用）x2

B GPSMAP 8416
品番: Q7S-YSK-020-037
価格: オープン価格
詳細はP14

振動子

トランサム付け

C GT54UHD-TM 12-pin
品番: Q7S-YSK-002-029
価格: **¥83,600**
詳細はP34

振動子

トランサム付け

D GT56UHD-TM 12-pin
品番: Q7S-YSK-002-060
価格: **¥106,700**
詳細はP34

トローリングモーター

E FORCE Trolling Motor 57inch
品番: Q7S-YSK-009-002
価格: オープン価格
詳細はP25

ヘディングセンサー

F SteadyCast Heading Sensor
品番: Q7S-YSK-005-001
価格: **¥36,300**
詳細はP23

ライブスコープソナー x2

トローリングモーター付け

G LIVESCOPE PLUS System（LVS34+GLS 10 Module）
品番: Q7S-YSK-004-016
価格: オープン価格
詳細はP28

BASS BOAT 12ft

12フィートクラス アルミボート 等

アルミボート・レンタルボート

マイボートで自然湖・ダム湖問わずバスフィッシングを楽しみたい。
レンタルボートでもフィールドを攻略したい方向けのセッティング例です。



チャートプロッター+振動子セット

B

トローリングモーター付け ※1

A ECHOMAP UHD2 92sv with GT56UHD-TM 12-pin
品番: Q7S-YSK-020-061
価格: オープン価格
詳細はP17 ※1 付属のマウントを使用し任意にエレキに装着

ヘディングセンサー

C SteadyCast Heading Sensor
品番: Q7S-YSK-005-001
価格: **¥36,300**
詳細はP23

※価格は参考希望小売価格となります。

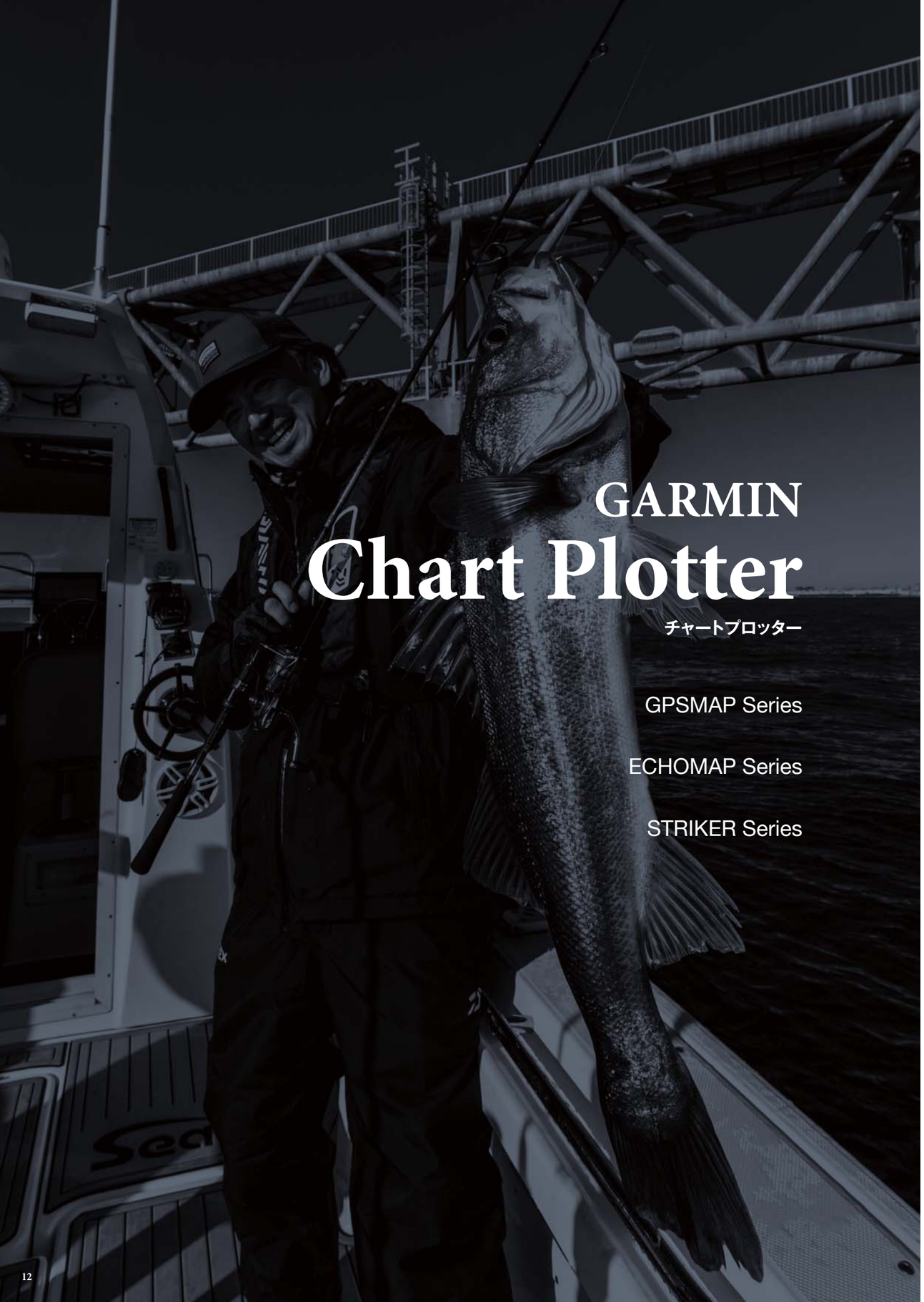

GARMIN Chart Plotter

チャートプロッター

GPSMAP Series

ECHOMAP Series

STRIKER Series

GARMIN Product Selection Guide

製品選択ガイド

多数の製品からあなたに合った製品を選択するポイント

STEP 1 ターゲットとする魚・釣りのエリアを把握する



- 浅場にいる魚か深場にいる魚か
- 釣りをするエリアを決めており、そのエリアの深さを把握しているか

振動子に必要な周波数域や出力を決める

STEP 2 釣りの攻め方をイメージする

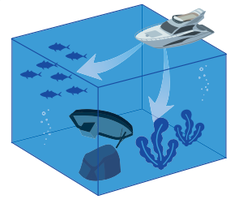

- 水底の障害物（ストラクチャー）を把握して攻めるか
- 魚のいるポイントをピンポイントで狙って攻めるか

CVやSV、ソナーも追加する

STEP 3 操船も快適にしたいかイメージする



- レーダーを使用して周辺状況を把握したい
- トローリングモーターを使って、狙ったポイントに音を立てずに移動

オプション品を検討する

STEP 4 STEP1～3を実現できるチャートプロッターを選択する

GARMINチャートプロッター最上位

GPSMAPシリーズ

高出力振動子を使用した3Dやライブビュー、レーダー、マリンカメラなど全ての機能が使用可能です。GARMINのフラグシップです。

海・淡水問わず基本機能を全て使える

ECHOMAPシリーズ

高出力振動子やレーダーは使用できませんがGPS魚探機能に加え、クリアビュー・サイドビューを搭載。また、トローリングモーターや振動子データの共有などGARMINの主力機能が使用可能なシリーズです。

魚探に特化したストライカー

STRIKERシリーズ

湖や池のマップ機能、周辺オプションが不要で魚探機能の使用に特化したシリーズ。クリアビュー・サイドビューも使用可能です。

チャートプロッター・基本機能

	GPSMAP	ECHOMAP	STRIKER
GPSマップ	●	●	
魚探	●	●	●
クリア・サイドビュー	●	●	●

チャートプロッター・拡張オプション機能

	GPSMAP	ECHOMAP	STRIKER
3Dソナー	●	●	
レーダー	●		
オートパイロット	●	●	
ヘディングセンサー	●	●	
マリンカメラ	●		
FORCE	●	●	
LIVESCOPE	●	●	
ULTRA HIGH-DEFINTION	●	●	

※同シリーズの中でも製品ごとに使用できる機能が異なります。各詳細ページで適合できる製品をご確認ください。
※製品は販売店での取り付けを前提としております。不適切な取り付けをした場合、十分な性能が発揮されないことや予期せぬ不具合の発生、製品保証の対象外となりますので、一般のお客様での取り付けはおやめください。

GPSMAPのフラッグシップモデル

GPSMAP 8400シリーズ

ワイドスクリーン　タッチ式

Garmin GPSMAPの最高峰、8400シリーズ。タッチスクリーンディスプレイを搭載し、ソナー、レーダー、ライブスコープ、カメラ等の高性能な情報とネットワーク可能です。
複数のディスプレイを採用時も鮮明な情報をお届けします。



GPSMAP 8410xsv
品番: Q7S-YSK-020-010
本体サイズ: 259.9 × 205.1 × 75.1mm
画面: 10インチWUXGA 1920 × 1200
税込価格: オープン価格

GPSMAP 8412xsv
品番: Q7S-YSK-020-011
本体サイズ: 302.8 × 216.4 × 75.1mm
画面: 12インチFHD 1920 × 1080
税込価格: オープン価格

GPSMAP 8416xsv
品番: Q7S-YSK-020-012
本体サイズ: 384.7 × 262.6 × 75.1mm
画面: 16インチFHD 1920 × 1080
税込価格: オープン価格

※本体に直接振動子を接続して魚探機能を利用することはできません



2ステーション以上を構築する場合に最適な魚探回路なしモデル

GPSMAP 8410
品番: Q7S-YSK-020-035
本体サイズ: 259.9 × 205.1 × 75.1mm
画面: 10インチWUXGA 1920 × 1200
税込価格: オープン価格

GPSMAP 8412
品番: Q7S-YSK-020-036
本体サイズ: 302.8 × 216.4 × 75.1mm
画面: 12インチFHD 1920 × 1080
税込価格: オープン価格

GPSMAP 8416
品番: Q7S-YSK-020-037
本体サイズ: 384.7 × 262.6 × 75.1mm
画面: 16インチFHD 1920 × 1080
税込価格: オープン価格

GPSMAP 8400シリーズオプション部品

ベイルマウント
8416xsv用ベイルマウント。8416xsvにはマウントが同梱されていないため、マウントで固定する場合に必要です。

Q7S-YSK-010-062	¥13,200

New

GARMIN Card Reader with USB-C
GPSMAP8400シリーズに使用するカードリーダー。USBポートに接続し使用します。

Q7S-YSK-010-170	¥21,890

海釣りにオススメGPSMAPエントリーモデル

GPSMAP 1223xsv, 923xsv, 723xsv
GPSMAP 1223, 923, 723

※xsvの付いていないモデルは、本体に直接振動子を接続して魚探機能を利用することはできません。

コンパクト　タッチ式

レーダーやマリンカメラなどオプション製品に適合し、ネットワーク構築を得意とするコンパクトなGPSMAPシリーズです。
新たにJ1939ポート(エンジン情報)が追加となり用途が広がりました。

※背面写真はGPSMAP 1223xsvの写真です。GPSMAP 1223には魚探接続コネクタがありません。

GPSMAP 1223xsv
品番: Q7S-YSK-020-047
本体サイズ: 308 × 228 × 82mm
画面: 12インチWXGA 1280 × 800
税込価格: オープン価格

GPSMAP 1223
品番: Q7S-YSK-020-046
本体サイズ: 308 × 228 × 82mm
画面: 12インチWXGA 1280 × 800
税込価格: オープン価格

※背面写真はGPSMAP 923xsvの写真です。GPSMAP 923には魚探接続コネクタがありません。

GPSMAP 923xsv
品番: Q7S-YSK-020-045
本体サイズ: 233 × 162 × 76mm
画面: 9インチWXGA 1280 × 720
税込価格: オープン価格

GPSMAP 923
品番: Q7S-YSK-020-044
本体サイズ: 233 × 162 × 76mm
画面: 9インチWXGA 1280 × 720
税込価格: オープン価格

※背面写真はGPSMAP 723xsvの写真です。GPSMAP 723には魚探接続コネクタがありません。

GPSMAP 723xsv
品番: Q7S-YSK-020-043
本体サイズ: 192 × 140 × 74mm
画面: 7インチWSVGA 1024 × 600
税込価格: オープン価格

GPSMAP 723
品番: Q7S-YSK-020-042
本体サイズ: 192 × 140 × 74mm
画面: 7インチWSVGA 1024 × 600
税込価格: オープン価格

今までのキーやダイヤル操作式航海計器に慣れているユーザーにオススメ

GPSMAP 1022xsv & 1222xsv

コンパクト　ボタン・ダイヤル式

GPSMAP1022xsv&1222xsvは、従来のボタン入力によるGPS魚探操作に慣れ親しんだオーナーにも違和感なくご使用いただけます。
また、ユーザー設定用ボタンも装備し更に使いやすさを追求したモデルです。振動子は、12pinタイプが接続可能な本格派タイプです。

GPSMAP 1022xsv　10インチサイズのボタン操作モデル

品番: Q7S-YSK-001-011
本体サイズ: 316.8 × 185.2 × 68.5mm
画面: 10インチWSVGA 1024 × 600
税込価格: オープン価格

GPSMAP 1222xsv　大画面の12インチボタン操作モデル

品番: Q7S-YSK-001-012
本体サイズ: 358.8 × 226.8 × 68.5mm
画面: 12インチWXGA 1280 × 800
税込価格: オープン価格

※価格は参考希望小売価格となります。

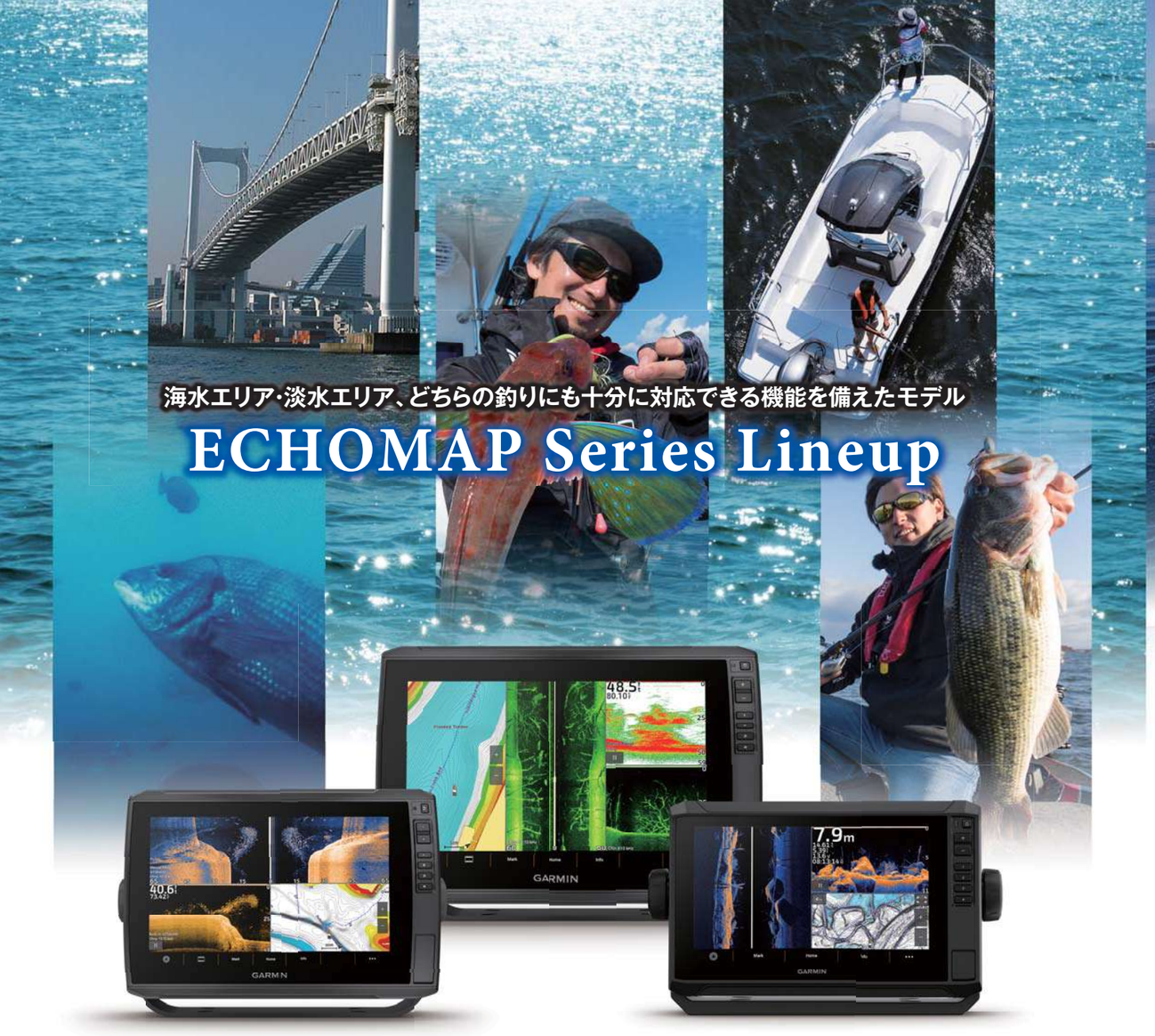

海水エリア・淡水エリア、どちらの釣りにも十分に対応できる機能を備えたモデル

ECHOMAP Series Lineup

ECHOMAPシリーズのフラッグシップモデル

New ECHOMAP Ultra2 ラインナップ

コンパクト　タッチ式

※ECHOMAP Ultra2シリーズは12Vバッテリー専用です。

追加機能として、Wi-Fi接続で振動子、ウェイポイント、ルート、航跡、境界を別のECHOMAP Ultra2/UHD2とワイヤレスで共有が可能になります。

New ECHOMAP Ultra2 102sv

品番:Q7S-YSK-020-062
本体サイズ: 295 × 195 × 98mm
画面: 10インチWXGA 1280 × 800
税込価格: オープン価格

振動子同梱モデル

GT56

New ECHOMAP Ultra2 102sv with GT56UHD-TM

Q7S-YSK-020-063　オープン価格

New ECHOMAP Ultra2 122sv

品番:Q7S-YSK-020-064
本体サイズ: 341 × 229 × 98mm
画面: 12インチWXGA 1280 × 800
税込価格: オープン価格

振動子同梱モデル

GT56

New ECHOMAP Ultra2 122sv with GT56UHD-TM

Q7S-YSK-020-065　オープン価格

ECHOMAPエントリーモデル

ECHOMAP UHD2 ラインナップ

従来のECHOMAP UHDに比べ、画像の解像度、GPS測位性能等の基本性能を更に向上させました。
追加機能として、Wi-Fi接続で振動子、ウェイポイント、ルートを別のECHOMAP UHD2機器とワイヤレスで共有が可能となりました。

※地図データ、ライブスコープ機能はワイヤレス共有ができません。また、NMEA0183接続はできません。

コンパクト　キーアシストマルチタッチ

※ECHOMAP UHD2シリーズは12Vバッテリー専用です。

ECHOMAP UHD2 62sv

品番:Q7S-YSK-020-056
本体サイズ:206 × 131 × 67mm
画面サイズ:6インチWVGA 480 × 800
税込価格: オープン価格

振動子同梱モデル

GT54

ECHOMAP UHD2 62sv with GT54UHD-TM

Q7S-YSK-020-057　オープン価格

ECHOMAP UHD2 72sv

品番:Q7S-YSK-020-058
本体サイズ:218 × 142 × 81mm
画面サイズ:7インチWVGA 480 × 800
税込価格: オープン価格

振動子同梱モデル

GT54

ECHOMAP UHD2 72sv with GT54UHD-TM

Q7S-YSK-020-059　オープン価格

ECHOMAP UHD2 92sv

品番:Q7S-YSK-020-060
本体サイズ:264 × 166 × 80mm
画面サイズ:9インチWSVGA 1024 × 600
税込価格: オープン価格

振動子同梱モデル

GT56

ECHOMAP UHD2 92sv with GT56UHD-TM

Q7S-YSK-020-061　オープン価格

湖や池などマップを必要としないユーザーや
すでにGPSプロッターをお持ちで、ガーミンの魚探機能をバージョンアップしたい方に

STRIKER Series Lineup

魚探機能に徹したシリーズ

STRIKER ラインナップ

コンパクト　ボタン・ダイヤル式

※STRIKER シリーズは12Vバッテリー専用です。
※地図カードはご使用になれません

新たにVividシリーズを加えたSTRIKERのラインナップは、従来の機能はそのままに、魚探画面の色調をカスタマイズできます。

STRIKER Vivid 5cv

品番:Q7S-YSK-020-048
本体サイズ: 188 × 116 × 54mm
画面: 5インチWVGA 800 × 480
税込価格: オープン価格

STRIKER Vivid 7cv

品番:Q7S-YSK-020-049
本体サイズ: 235 × 140 × 58mm
画面: 7インチWVGA 800 × 480
税込価格: オープン価格

STRIKER Vivid 7sv

品番:Q7S-YSK-020-050
本体サイズ: 235 × 140 × 58mm
画面: 7インチWVGA 800 × 480
税込価格: オープン価格

STRIKER Vivid 9sv

品番:Q7S-YSK-020-051
本体サイズ: 282 × 165 × 60mm
画面: 9インチWVGA 800 × 480
税込価格: オープン価格

※価格は参考希望小売価格となります。

魚群を捉えるメイン機能

パルス方式（従来魚探）とチャープ方式（CHIRP）

魚群や海底を捉える魚群探知機能は
パルス方式とチャープ方式の2種類があり、
GARMINの振動子の多くはチャープ方式を採用しています。

パルス方式は単一の周波数の範囲で短くエコーを送信するのに対して、
チャープ方式は周波数を変えながら長く送信します。
周波数を変化させるチャープ方式はパターンマッチング処理により
重なっている魚群を識別して表示したり、
走行泡などのノイズを除去したりすることで、
海底や魚群を鮮明に表示することを可能にします。

パルス方式

従来のパルス発信による魚探は、50kHz/200kHzなどの単一周波数を使用します。送信してから対象物にぶつかり跳ね返って受信するまでの時間差で魚群の位置や水深を測定しますが、エコー画像が広がり鮮明さに欠けるため、根付きの魚と海底が区別しにくかったり、魚群が重なって判別しづらくなります。

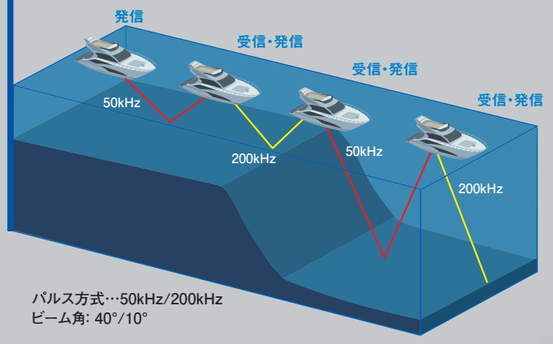

パルス方式…50kHz/200kHz
ビーム角: 40°/10°

チャープ方式

チャープソナーは専用の振動子から連続した周波数の音波を発射して精密な海中状況、海底状況を把握できます。
従来魚探に比べて分解能が高く、魚群を個別に認識できるほどの精細さです。
また漁礁などの根付きの魚群と海底の識別もわかりやすくなります。

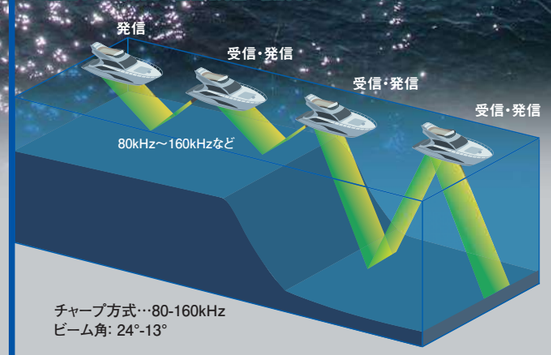

チャープ方式…80-160kHz
ビーム角: 24°-13°

チャープの種類

ハイチャープ
浅い水深に適した周波数域の
CHIRP／140～230kHz 前後

ミドルチャープ
中層の水深に適した周波数域の
CHIRP／80～160kHz 前後

ローチャープ
深い水深に適した周波数域の
CHIRP／40～70kHz 前後



写真のように地形を把握する

クリアビュー・サイドビュー

漁礁構造物など海底の状況を把握することを目的とした振動子の機能です。
魚群探知よりも高い周波数を使用することで、構造物の形状を映し出します。
クリアビューとサイドビューでビームの範囲は同じですが、
横からの視点（クリアビュー）と上から見下ろした視点（サイドビュー）で
それぞれ表示され、水中の状態がイメージしやすくなります。

クリアビュー

従来魚探の円錐型ビームに比べてクリアビューは前後方向が1～2°と狭く左右は広く（30～50°）サーチします。通過している海底の起伏、構造物、魚群を写真のような海中画像で表示します。



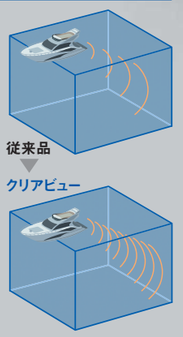

サイドビュー

サイドビューを使うことで船の両サイドの海底起伏が確認できます。例えば漁礁や岩礁などについている魚をチェックしたり、船側に近寄る魚の群れなども捕らえる事ができます。

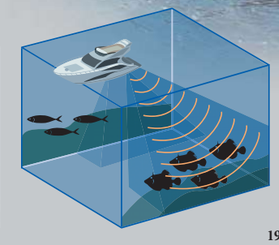

立体的に魚と地形を見る

通常魚探では把握できない「今」・「空間」を把握する

3Dソナー　PANOPTIX

※PANOPTIXソナーは航行しながら使用する製品ではありません。
5ノット以下で航行をした場合にソナー映像を取得できます。

下方用ソナー

リアルビュー3Dヒストリカル

水面から海底までリアルタイムに3D表示します。
また、過去の情報を映し出すことで海底の状況が手に取るように判ります。

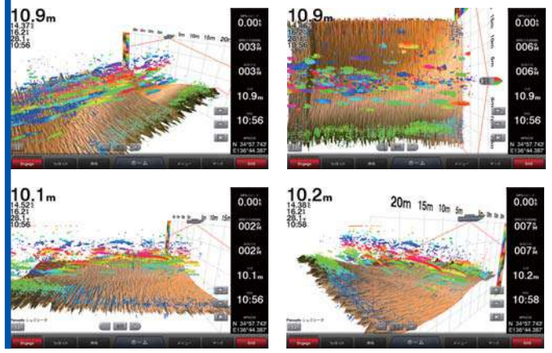

ライブビューダウン

リアルタイムで真下の情報を画像化することで、
ターゲットの動きや海底の起伏の”今”を正確に把握できます。

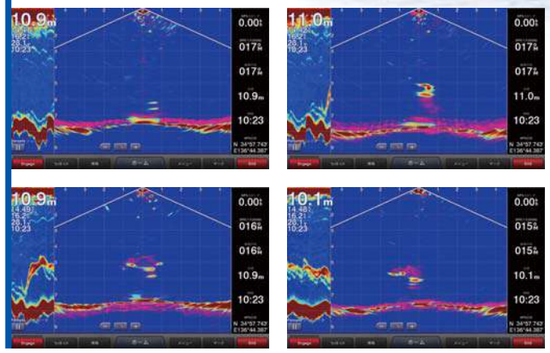

リアルビュー3Dダウン

海底の状況をスキャニングすると、広範囲な海底状況を把握することができます。

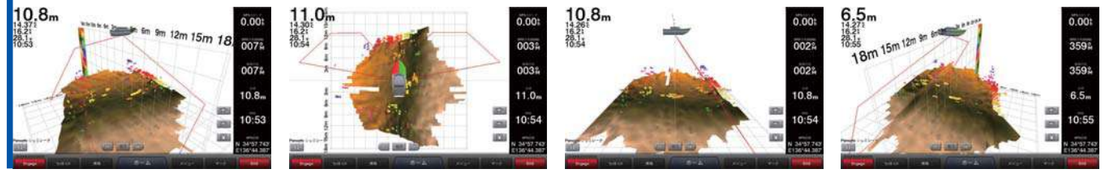

前方用ソナー

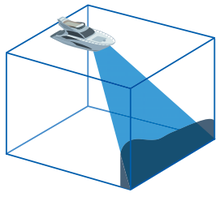

フロントビューフォワード

前方へソナービームを発振することで、急にかけ上がっている海底棚や隠れ岩などを事前に察知して危険回避する一助とします。

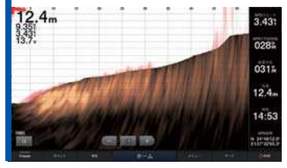

ライブビューフォワード

真下から前方にかけてのリアルタイムな前方方向の状況を把握することで、状況の変化予測が容易になります。

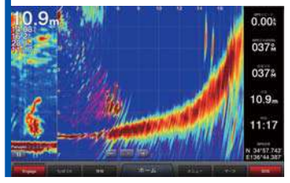

レーダーは新たなステージへ

目視できない船舶や鳥山の発見に有効

レーダーアンテナ

レーダーから得た情報をチャートプロッターの地図上に表示することができるので他の船舶や島、防波堤などの障害物が一目瞭然でわかるようになります。また、1台のアンテナからの情報を、詳細と広域の2分割画面で同時に表示できます。動きをチェックし続けたい目標物を、30個同時に捕捉できるので、航行中の他船などを指定すれば、衝突回避に有効です。釣りには欠かせない鳥山の情報も表示可能です。さらに反応の強弱により、鳥山の規模も判別できます。
オープンタイプGMRxHD3 4ft/6ftレーダーは指向角が1.8°(4ft)/1.1°(6ft)と狭いため、レドームタイプGMR18xHD3レーダー(指向角5.2°)に比べて遠距離のターゲットの分解能が3倍～5倍優れており、ターゲットを正確に分離して表示できます。

※オープンレーダーの12kW、25kWタイプは無線従事者免許が必要です。

New

GMR 18xHD3

Q7S-YSK-003-025
オープン価格

New

GMR 24xHD3

Q7S-YSK-003-026
オープン価格

New

GMRxHD3 Pedestal

4kW	Q7S-YSK-003-020	オープン価格
12kW	Q7S-YSK-003-021	オープン価格
25kW	Q7S-YSK-003-022	オープン価格

New

GMR xHD3 Antenna

4ft Q7S-YSK-003-023 オープン価格　6ft Q7S-YSK-003-024 オープン価格

※GMR xHD3 Pedestal 12kW/25kWとGMR xHD3 4ft Antennaの組み合わせは技術適合未取得のため使用不可となります。

GMR 18xHD

Q7S-YSK-003-001
オープン価格

在庫がなくなり次第販売終了

GMRxHD2 Pedestal

4kW	Q7S-YSK-003-002	オープン価格
12kW	Q7S-YSK-003-016	オープン価格
25kW	Q7S-YSK-003-018	オープン価格

4kW在庫がなくなり次第販売終了

地図オーバーレイ

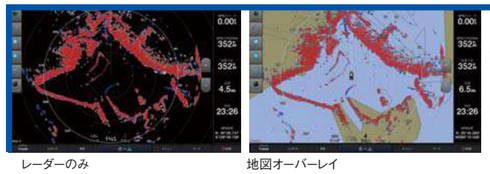

レーダーのみ　地図オーバーレイ

レーダーから得た情報を地図上に表示することができるので、障害物が非常にわかりやすく表示されます。

GMR xHD2 Antenna

4ft Q7S-YSK-003-003 オープン価格　6ft Q7S-YSK-003-004 オープン価格

鳥山や航路標識の反応

鳥山や周辺船舶を把握するだけでなく、肉眼では確認しづらい航路標識もレーダーに反応するため航路の確認にも有効です。

TrueEchoTrails

航跡を画面上に表示することで、移動する船舶を識別するなどして、衝突事故を回避するのに役立ちます。TrueEchoTrailsは走行中も使用できます。

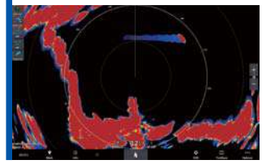

航行だけではなくフィッシングもサポートする新次元のオートパイロット

ワンランク上の航行を実現する自動操舵システム

オートパイロット（操舵補助装置）

GARMINオートパイロット（操舵補助装置）は、わかりやすいインターフェースでボートオーナーの航海をサポートいたします。操作・設定はマルチファンクションディスプレイから容易に入力可能です。設定したルートの記憶や、過去に記録した航跡の追従走行など多彩な機能を満載しています。システムには、9軸センサーを装備し波の影響を受けても決められたコースを進みます。

魚探画面で設定したポイントへの移動

魚探画面の記録をウェイポイントに設定。そのポイントに向かって自動操舵を起動することができます。
通り過ぎてしまったポイントへの移動に効果的です。

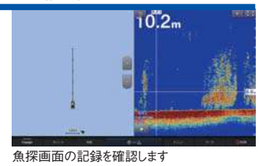

魚探画面の記録を確認します

魚群の反応があった地点をウェイポイントに設定



ポイントに向かって自動操舵を起動します

ルート航法

目的地や経由地を設定する航行

パターン航法

サークルやジグザグなど
特定のパターンに沿う航行

Volvo IPS用 オートパイロット

適合艇:VOLVO PENTA IPS500 /IPS600 搭載艇

Q7S-YSK-008-027　オープン価格

ヘルムマスター用 オートパイロット

適合艇:YAMAHA HELM MASTER搭載艇

Q7S-YSK-008-029　オープン価格

インボード用 オートパイロット（ポンプ別）

適合艇:インボード艇で使用。

Q7S-YSK-008-030　オープン価格

●船のシリンダーオイル量と油圧系統によって使用できない場合があります。艤装予定の船の仕様をご確認の上、ご相談ください。

船外機用 オートパイロット

適合艇:1機掛けの船外機艇で油圧操舵機のシリンダー油量が10 cubic inch（約163.8ml）まで適合。

Q7S-YSK-008-028　オープン価格

●パワーステアリングなど油圧系統を追加している場合は使用できません。

2.0L ポンプキット

Q7S-YSK-008-010

オープン価格

※ 製品は販売店での取り付けを前提としております。それ以外の方が取り付けを行うと、知識不足・技能不足のため、トラブル・機械破損などの原因となることがありますので、販売店に取り付けを依頼してください。

※海の荒れた状態や強風の中で、船体姿勢保持を保証するものではありません。
※航海には、安全確保が必要です。十分な事前準備と無理のない出航を心がけてください。
※オートパイロットシステムは、操舵補助装置です。航海の安全は船長責任です。航行中は十分な監視をお願いします。
※オートパイロットは販売店様での艤装を想定した商品です。一般のお客様での取り付けはおやめください。

高精度GPSが
荒天時でも安定した船首方位を実現

サテライトコンパス

MSC-10 Marine Satellite Compass

Q7S-YSK-003-013　¥200,200

マルチバンドGNSS対応で精度（1mCEP）のGPS位置情報
AHRSセンサーで荒天時でも精度（2°RMS）の船首方位
レーダーオーバーレイとMARPAトラッキングする場合に適しています。
ヒーブ出力を使ってGPSMAP（33.40以降）の魚探画面ヒーブ補正が可能です。

船首方向の表示に必須オプション

ヘディングセンサー

SteadyCast Heading Sensor

Q7S-YSK-005-001　¥36,300

●簡易型ヘディングセンサー

プロッタ画面で船首方向を表示する

GPSだけでは停泊時に船首方向が判りません。
ヘディングセンサーを接続すると常に船首方向が判ります。



レーダーとプロッター地図を重ね合わせ表示する（オーバーレイ）

レーダー画面と地図画面を重ね合わせる場合は、船首方位が必要となります。

レーダーでMARPAターゲットをトラッキングする

レーダーで他船の位置を追跡し、衝突アラームを動作させる場合に安定して船首方位を取得する必要があります。荒れた海でも安定して方位を取得できるMSC-10を推奨します。

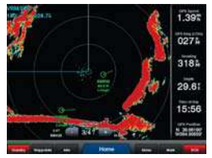

※ヘディングセンサーの接続にはNMEA2000スターターキットを使用して接続する必要があります。ヘディングセンサーを複数のチャートプロッターで接続する場合は、バックボーンケーブルで延長してドロップケーブルとTコネクタで接続する必要があります。＊:NMEAスターターキット（シングル）に付属。関連部品はP47をご参照ください。

マリンカメラシリーズ

船の周囲や船内の様子をリアルタイムで確認
※ECHOMAPシリーズなどGPSMAP以外のシリーズとは共有できません。

GC14 Marine Camera

小型高解像度で暗視も可能。エンジンルームのモニタリングにも使えます。

Q7S-YSK-007-019　¥89,100

マリンカメラ用延長ケーブル（Q7S-YSK-010-141）は別売りです。

GC 200 Marine IP Camera

低照度でも優れた画像品質のHD解像度。チャートプロッター1台に対して最大4台のカメラを接続。

Q7S-YSK-007-010　¥112,200

デッキや後方から接近する船の確認

目視できない船側面の確認

エンジンルームや船底のビルジの確認

暗闇で撮影した例

NEWPECに加え、新たにG3 Japanを追加。2つのマッピングデータより選択可能!!

G3 Japan地図は海上保安庁の海図より得られたNavionicsデータが含まれています。

注意 G3 Japan地図はNEWPEC地図にある養殖筏、海、網、定置網などの情報が入っていません。
これらが多い海域で使用される方はNEWPEC地図カードの使用をお勧めします。

BlueChart G3 Japan 地図カード

Q7S-YSK-030-002　オープン価格

海上保安庁の海図より得られたNavionicsデータが含まれています

航海用電子参考図 + 海底地形図

Q7S-YSK-030-001　オープン価格

詳細な日本全国版の沿海&海底図
NewPec地図カード

G3 Japan と NEWPEC地図データ比較（コンテンツと機能）

	G3 Japan	NEWPEC	備考
言語	英語	日本語	G3は地名をローマ字表記
ナビチャート等深線	●	●（等深線数少ない）	
釣りチャート等深線	●（最小間隔0.5m）	●（最小間隔1m）	海溝はNEWPECの方が明確表記 / 浅場ではG3は最小0.5m間隔
湖沼の等深線	●	×	G3は詳細な等深線を表示 / NEWPECは岸線のみ
浅水域陰影表示	●	●（ナビチャートのみ）	危険な浅瀬を濃淡色分け表示
深度陰影表示	●（釣りチャートのみ）	×	水深範囲を指定してカラー表示
底質記号表示	●	×	底質をR、S、M、G 等で表示
3Dビュー	●	×	周辺の海、地形等を3D俯瞰表示
オートガイダンス	●	×	地図情報から推奨ルートを作成 / 深度、海岸線との距離、垂直高さを設定
潮汐	×	●（840）	
潮流	×	●（65）	
養殖いけす海苔網筏表示	×	●	下記比較地図参照

1 釣りチャートのG3 JAPAN地図とNEWPEC地図の画面比較

G3 JAPAN

- 深度陰影表示で水深に合わせてカラー塗りつぶし表示が可能で危険な場所等が判りやすい。
- 浅場は0.5m間隔で等深線を詳細に表示します。
- 拡大すると底質（R、S、M、G等）を表示します。
- 養殖筏、海苔網、いけすなどの定置危険物の表示が非常に少ない。
- 地名などをローマ字表示します。（漢字表示できない）

NEWPEC

- 地名、施設名などを日本語（漢字）表示するため、移動しても位置が判りやすい。
- 危険な養殖筏、海苔網、定置網等を表示するため安全に航行できる。
- 浅場の等深線は最小1m間隔、深海域の等深線は多い。
- 潮流、潮汐情報を表示できる。
- G3地図のような等深線カラー陰影表示はできない。

2 3Dチャート

G3 JAPAN

周囲の海域、陸上の地形を俯瞰して3D表示します。

拡大すると 船から見た周囲の海域や山並み等の地形を表示します。



3 オートガイダンス

G3 JAPAN

目的地点までの推奨ルートを作成します。

＊目的地点を設定すると地形、危険な場所、障害物等を避けて推奨ルートを自動作成します。新しい場所に行く場合などに参考にすることができます。＊あらかじめ、航行できる最低深度、陸地からの距離、海面上高さの条件を設定します。

注意: オートガイダンスは、地図情報から推奨ルートを作成しますが、養殖筏、定置網などの設置物、航行中の船舶、工事箇所など
航行中に衝突する危険のある物を回避できるものではありません。操船者は常に周囲の安全確認と航行ルートの確認をお願いします。

GARMIN FORCE Trolling Motor

かつてない静粛性と機動性をもたらすブラシレスモーター。
魚探との干渉が少なくクリアな水中画像を映しだします。

バスフィッシングの頼れる相棒

FORCE Trolling Motor
フォース・トローリングモーター

Force Trolling Motor 50inch

Q7S-YSK-009-001　税込価格: オープン価格

Force Trolling Motor 57inch

Q7S-YSK-009-002　税込価格: オープン価格

- 優れた静寂性と機動性を兼ね備えたブラシレスモーター
- 魚探との干渉が少なくクリアなソナー画像を提供
- GARMIN GPSを搭載した高精度のボートコントロール
- フットペダル、リモコン、チャートプロッターと連動した高い操作性
- UHD（Ultra High Definition）魚探振動子搭載
- 24V / 36V 自動切替機能 搭載

互換性のあるチャートプロッター

GPSMAP8400 シリーズ
（ソフトウェアバージョン16.0以降）

GPSMAP7400 シリーズ
（ソフトウェアバージョン16.0以降）

GPSMAP1022&1222 シリーズ
（ソフトウェアバージョン16.0以降）

GPSMAP722&922 シリーズ
（ソフトウェアバージョン16.0以降）

GPSMAP723&923,1223 シリーズ

ECHOMAP Ultra2、UHD、UHD2 シリーズ
（ソフトウェアバージョン9.2以降）

ECHOMAP Plus シリーズ
（ソフトウェアバージョン9.2以降）

メンテナンス部品

メンテナンス時の交換用部品やトラブル時にスペアー品

FORCE用リモコン

Force標準搭載のリモコン

Q7S-YSK-009-101　オープン価格

FORCE用フットペダル

Force標準搭載のワイヤレスフットペダル

Q7S-YSK-009-102　オープン価格

FORCE用スタビライザー

収納位置にあるFORCEを安定化させます

Q7S-YSK-009-103　オープン価格

モーターアノード

モーターアノードとプロペラアノードのセット

Q7S-YSK-009-217　オープン価格

パワープロペラ

Force標準搭載のプロペラです

Q7S-YSK-009-219　オープン価格

ウィードレスプロペラ

水草が巻き付きづらい構造になったプロペラです

Q7S-YSK-009-220　オープン価格

FORCE Trolling Motor

フォース・トローリングモーター

トローリングモーターをくつがえす、FORCEの機能と拡張性

Brushless Motor

ブラシレスモーター

- 静粛性が高くスピードがありパワフル
- 魚探への干渉が少なくクリアな画像を提供
- 軽量で燃料効率が良く省エネ
- 剛性感があり優れた耐久性

GT54UHD

標準装備振動子 GT54UHD

- 通常魚探 CHIRP発信(150-240kHz)
- Ultra-High Definition ClearVü(800kHz)
- Ultra-High Definition SideVü(455/1200kHz)
- 振動子ケーブルはプロテクションカバー内を通すことにより、取り付けがシンプルに

Remote Controller

リモートコントローラー

- フルカラーで、太陽光の下でも鮮明に表示
- ステータスをメイン画像に表示(オペレーションモード・バッテリー・GPS受信強度・プロペラ使用状況・スピード等)
- リモコンを向けた方向に進むジェスチャーコントロール
- 無線データ通信
- 不沈デザインで落水による紛失を防止
- 単三電池2本使用で1シーズン使用可能
- チャートプロッターのお気に入りページを数字ボタンに割り当て(ショートカット設定)

Control Bar

コントロールバー

- チャート画面上に専用のコントロールバーを追加表示
- チャートプロッターからコントロールが可能
- ナビゲーションモードはルート作成・トラックバック・スピードコントロールが可能
- スピードを維持しながらマニュアルステアリングが可能なクルーズコントロール
- 現在のヘディングを維持するヘディングホールド
- 現在位置を保持するアンカーロック

Boat Control 高精度のボートコントロール

高精度なバーチャルアンカー

- ヘディングセンサーとGPSを内蔵

オートパイロット機能

- 船首方向の保持(ヘディングホールド)
- ジョグ機能付きアンカーロック
  (1回ボタンを押すと前後左右に1.5m移動)
- クルーズコントロール
- ルート・トラックフォロー
- トラックレコーディング
- ウェイポイントへナビゲーション
  (リモコンから同様な操作が可能)

Storage Support

収納サポート

- デュアルガススプリングの作用により少ない力で簡単に上げ下げすることができます
- FORCEを上げる時にはペダルを踏まなくてもモーターが自動で横に向きケーブルを引っ張るだけでOK

Foot Pedal

フットペダル

瞬時のコントロール&レスポンス

- 有線のペダルと同じようなステアリングを体感
- 多くのボートにフィットするデザイン

操作可能な機能

- スピード調整・ヘディングホールド・アンカーロック・プロペラon/off 等

踏み込みの強さを変更可能

電源は無線・有線の選択可能

- 付属のパワーケーブルを使用して電源接続(12-36V)
- 単三電池2本使用(1シーズン使用可能)

耐水使用:IPX7

ありのままの水中をリアルタイムで捉える

PANOPTIX LIVESCOPE™ PLUS

パノプティクス ライブスコープ プラス

- PLUSは最新のLiveScopeテクノロジーで、解像度の向上、ノイズの低減、画像の鮮明化、ターゲットの分離の向上を実現します。
- 構造物、餌、魚がボートの周りをリアルタイムで泳いでいるのをこれまで以上に簡単に確認できるようになりました。
- 釣りをする場所に合うようにトランスデューサーを調整します。フォワードモードはボートの前と少し下にあるものを表示し、ダウンモードは真下にあるものを表示します。パースペクティブモードはトップダウンビューに最適です。
- 互換性のあるGarminチャートプロッタ画面でビューが自動的に変更されます。
- 姿勢方位基準システムにより、荒れた状況でもソナービューが安定します。
- LiveScope Plusには、トローリングモーターバレルマウントとシャフトマウントに加えて、パースペクティブモードマウントが含まれています。

＊高解像度:既存のLiveScopeシステムに比べてターゲット分離が35%向上しました。
＊画像の鮮明さ:クリアなソナー画像、最小限のノイズ、画面上の構造物(「ゴーストツリー」が少ない)。
＊簡単なアップグレード:新しいトランスデューサーは、既存のLiveScopeシステムブラックボックス(GLS10)と一緒に使用して、簡単にアップグレードできます。

LIVESCOPE™ PLUS System (LVS34+GLS 10 Module)

Q7S-YSK-004-016　オープン価格

サポート周波数:530-1100kHz　出力:500W　視野:前後135度(ビーム幅:左右20度)

付属品

LIVESCOPE™ PLUS LVS34 Transducer Only

Q7S-YSK-004-017　オープン価格

サポート周波数:530-1100kHz　出力:500W
視野:前後135度(ビーム幅:左右20度)

シャフトマウント取付例

バレルマウント取付例

PANOPTIX LIVESCOPE™ XR

パノプティクス ライブスコープ XR

- XRは発信周波数のセッティングを変更し、従来のLivescopeよりも低周波数帯を使用可能となりました。
- これにより従来よりも更に遠く、深くにある構造物、餌、魚をキャッチできるようになりました。
- 取り付け穴の追加により幅広いマウントに対応可能となりました。
- 釣りをする場所に合うようにトランスデューサーを調整します。
  フォワードモードはボートの前と少し下にあるものを表示し、
  ダウンモードは真下にあるものを表示します。
  パースペクティブモードはトップダウンビューに最適です。
- 互換性のあるGarminチャートプロッタ画面でビューが自動的に変更されます。
- 姿勢方位基準システムにより、荒れた状況でもソナービューが安定します。
- LIVESCOPE XRには、トローリングモーターバレルマウントと
  シャフトマウントに加えて、パースペクティブモードマウントが含まれています。

＊「圧縮レンジ」、「ターゲット拡大」の新機能を搭載。
＊画像の鮮明さ:クリアなソナー画像、最小限のノイズ、画面上の構造物(「ゴーストツリー」が少ない)。
＊簡単なアップグレード:新しいトランスデューサーは、既存のLiveScopeシステムブラックボックス(GLS10)と一緒に使用して、簡単にアップグレードできます。

LIVESCOPE™ XR System (LVS62+GLS10)

Q7S-YSK-004-018　オープン価格

サポート周波数:265-550kHz　出力:500W
視野:前後方向135°をスイープ探知(ビーム幅左右20°)

ライブスコープ 前方

ソナーの前方を捉えているような映像です。トローリングモーターにマウントして取り付けている場合は、トローリングモーターを向けている方向の前方映像を捉えることができます。

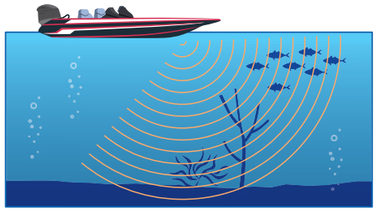

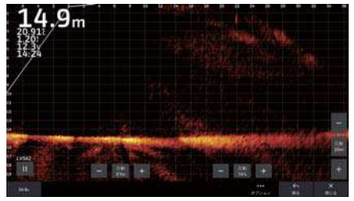

LVS62 (前方135°)

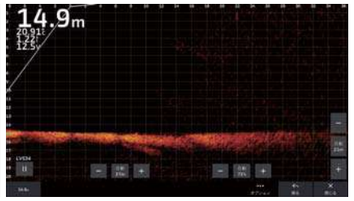

LVS34(前方135°)

ライブスコープ 下方

ソナーの真下を捉えているような映像です。トローリングモーターにマウントして取り付けている場合は、トローリングモーターを船に対して真横に向けると、船に対して左右の映像を捉えることができます。

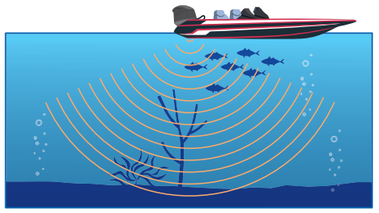

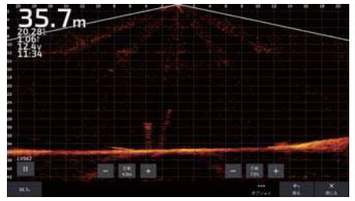

LVS62 (下方135°)

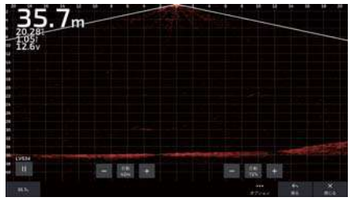

LVS34 (下方135°)

パースペクティブモード 水平前方

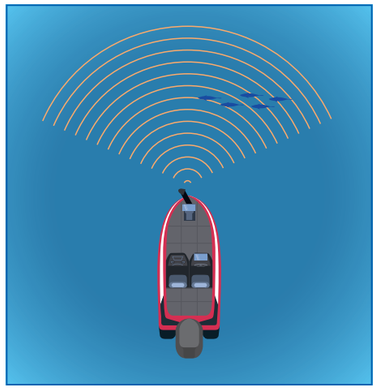

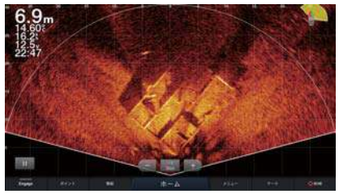

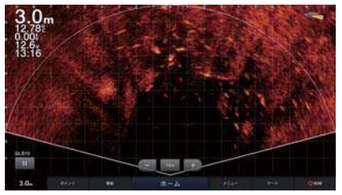

管理釣り場にてテスト

高精細クリアビュー・サイドビュー

ULTRA HIGH-DEFINITION

超高精細スキャニングソナーシステムULTRA HIGH-DEFINITIONは
今までのスキャニングソナーの概念を一新させます。
シャープでくっきりとしたキャプチャーは水底の形状ばかりか沈船や水草までもとらえることが可能です。





クリアビュー・サイドビューの画像をよりクリアに、鮮明に映し出すソナーシステムです。

GT56UHD-TM 12-pin

Q7S-YSK-002-060　¥106,700

周波数:クリアビュー/サイドビューチャープ 1000kHz
　　ハイチャープ 150-240kHz
出力:クリアビュー/サイドビューチャープ 500W
　　ハイチャープ 350W
ビーム幅:クリアビュー/サイドビュー0.52°x52°

※価格は参考希望小売価格となります。

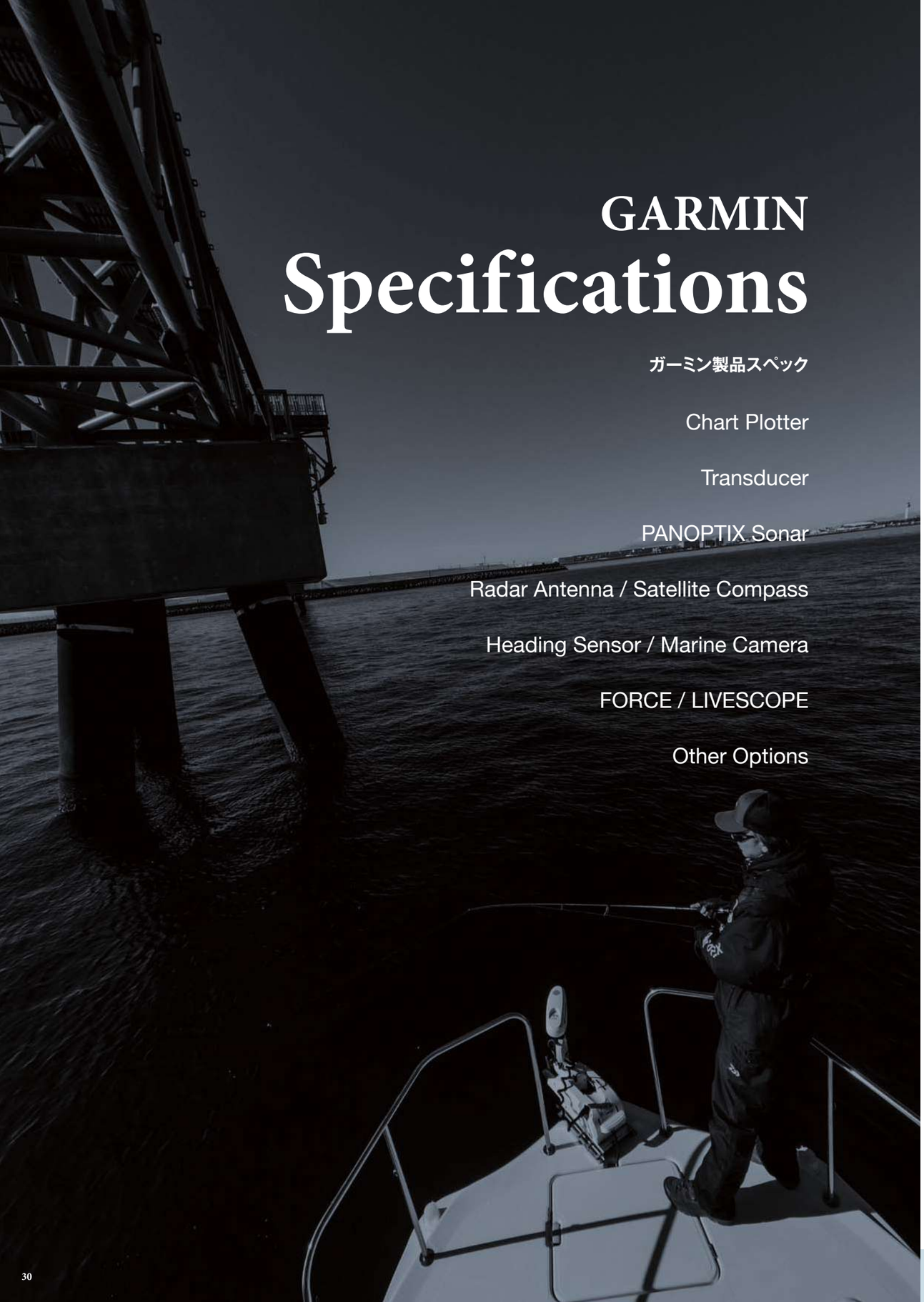

GARMIN Specifications

ガーミン製品スペック

Chart Plotter

Transducer

PANOPTIX Sonar

Radar Antenna / Satellite Compass

Heading Sensor / Marine Camera

FORCE / LIVESCOPE

Other Options

GPSMAP 8400シリーズ

		GPSMAP 8410xsv	GPSMAP 8412xsv	GPSMAP 8416xsv
品番		Q7S-YSK-020-010	Q7S-YSK-020-011	Q7S-YSK-020-012
税込価格		オープン価格	オープン価格	オープン価格
本体	本体重量	約2.4kg	約2.7kg	約4.4kg
	電源電圧	DC10 ～ 32V (12Vバッテリーまたは24Vバッテリーシステム)	DC10 ～ 32V (12Vバッテリーまたは24Vバッテリーシステム)	DC10 ～ 32V (12Vバッテリーまたは24Vバッテリーシステム)
	消費電流(12Vのとき)	約2.7A	約3.1A	約4.2A
	消費電力(最大)	40.1W	45W	52.1W
	防水規格	IPX7	IPX7	IPX7
モニター	画面タイプ 操作方法	AGコーティング マルチタッチスクリーン	AGコーティング マルチタッチスクリーン	AGコーティング マルチタッチスクリーン
	タイプ	WUXGA	FHD	FHD
	サイズ	218.4 × 136.9mm	257.3 × 145.2mm	345.2 × 194.6mm
	画素数	1920 × 1200	1920 × 1080	1920 × 1080
入出力	内蔵GPS受信機	10Hz GPS / GLONASS / QZSS対応	10Hz GPS / GLONASS / QZSS対応	10Hz GPS / GLONASS / QZSS対応
	ネットポート	2チャンネル, イーサーネット	2チャンネル, イーサーネット	2チャンネル, イーサーネット
	外部データカード	2スロット マイクロSDカード(MAX32GB)リアケース	2スロット マイクロSDカード(MAX32GB)リアケース	2スロット マイクロSDカード(MAX32GB)リアケース
	NMEA0183	1チャンネル, ディファレンシャル入出力※1	1チャンネル, ディファレンシャル入出力※1	1チャンネル, ディファレンシャル入出力※1
	NMEA2000	1端子	1端子	1端子
	J1939	1ポート	1ポート	1ポート
	ビデオ入出力	input: HDMI　output: HDMI	input: HDMI　output: HDMI	input: HDMI　output: HDMI
	魚探発振器コネクタ	3端子, 12pin／8pin振動子(同時接続可能), LVS12コネクタ	3端子, 12pin／8pin振動子(同時接続可能), LVS12コネクタ	3端子, 12pin／8pin振動子(同時接続可能), LVS12コネクタ
	振動子出力	1kW パルス 1kW CHIRP	1kW パルス 1kW CHIRP	1kW パルス 1kW CHIRP
サポート周波数*	対応周波数	50 / 200kHz, 77 / 200kHz, 83 / 200kHz対応	50 / 200kHz, 77 / 200kHz, 83 / 200kHz対応	50 / 200kHz, 77 / 200kHz, 83 / 200kHz対応
	チャープ	40 - 250kHz (シングル・デュアル)	40 - 250kHz (シングル・デュアル)	40 - 250kHz (シングル・デュアル)
	単周波2画面表示	●	●	●
	サイドビュー	チャープ 260 / 455 / 800kHz	チャープ 260 / 455 / 800kHz	チャープ 260 / 455 / 800kHz
	クリアビュー	チャープ 260 / 455 / 800kHz	チャープ 260 / 455 / 800kHz	チャープ 260 / 455 / 800kHz
	UHD高精度CV	800 / 1,000kHz	800 / 1,000kHz	800 / 1,000kHz
	UHD高精度SV	800 / 1,000 / 1,200kHz	800 / 1,000 / 1,200kHz	800 / 1,000 / 1,200kHz
オプション	ワイヤレスリモートコントール	●	●	●
	レーダー	●	●	●
	マリンカメラ	●	●	●
	AutoPilot	●	●	●
	トローリングモーター Force	●	●	●

GPSMAP 8400シリーズ

		GPSMAP 8410	GPSMAP 8412	GPSMAP 8416
品番		Q7S-YSK-020-035	Q7S-YSK-020-036	Q7S-YSK-020-037
税込価格		オープン価格	オープン価格	オープン価格
本体	本体重量	約2.4kg	約2.7kg	約4.4kg
	電源電圧	DC10 ～ 32V (12Vバッテリーまたは24Vバッテリーシステム)	DC10 ～ 32V (12Vバッテリーまたは24Vバッテリーシステム)	DC10 ～ 32V (12Vバッテリーまたは24Vバッテリーシステム)
	消費電流(12Vのとき)	約2.0A	約2.4A	約3.5A
	消費電力(最大)	40.1W	45W	52.1W
	防水規格	IPX7	IPX7	IPX7
モニター	画面タイプ 操作方法	AGコーティング マルチタッチスクリーン	AGコーティング マルチタッチスクリーン	AGコーティング マルチタッチスクリーン
	タイプ	WUXGA	FHD	FHD
	サイズ	218.4 × 136.9mm	257.3 × 145.2mm	345.2 × 194.6mm
	画素数	1920 × 1200	1920 × 1080	1920 × 1080
入出力	内蔵GPS受信機	10Hz GPS / GLONASS / QZSS対応	10Hz GPS / GLONASS / QZSS対応	10Hz GPS / GLONASS / QZSS対応
	ネットポート	2チャンネル, イーサーネット	2チャンネル, イーサーネット	2チャンネル, イーサーネット
	外部データカード	2スロット マイクロSDカード(MAX32GB)リアケース	2スロット マイクロSDカード(MAX32GB)リアケース	2スロット マイクロSDカード(MAX32GB)リアケース
	NMEA0183	1チャンネル, ディファレンシャル入出力※1	1チャンネル, ディファレンシャル入出力※1	1チャンネル, ディファレンシャル入出力※1
	NMEA2000	1端子	1端子	1端子
	J1939	1ポート	1ポート	1ポート
	ビデオ入出力	input: HDMI　output: HDMI	input: HDMI　output: HDMI	input: HDMI　output: HDMI
	魚探発振器コネクタ	なし (魚探機能は外部ネットワーク接続が必要)	なし (魚探機能は外部ネットワーク接続が必要)	なし (魚探機能は外部ネットワーク接続が必要)
	振動子出力			
サポート周波数*	対応周波数	魚探機能なし ※魚探機能を搭載しているGPSMAPまたは魚探モジュールをネットワーク接続すると魚探画面を表示させることができます	魚探機能なし ※魚探機能を搭載しているGPSMAPまたは魚探モジュールをネットワーク接続すると魚探画面を表示させることができます	魚探機能なし ※魚探機能を搭載しているGPSMAPまたは魚探モジュールをネットワーク接続すると魚探画面を表示させることができます
	チャープ			
	単周波2画面表示			
	サイドビュー			
	クリアビュー			
	UHD高精度CV			
	UHD高精度SV			
オプション	ワイヤレスリモートコントール	●	●	●
	レーダー	●	●	●
	マリンカメラ	●	●	●
	AutoPilot	●	●	●
	トローリングモーター Force	●	●	●

*振動子に依存します

※1: NMEA0183入出力ケーブル(Q7S-YSK-010-058)が必要

GPSMAP 1223xsv, 923xsv, 723xsv
GPSMAP 1223, 923, 723

		GPSMAP 1223xsv	GPSMAP 923xsv	GPSMAP 723xsv	GPSMAP 1223	GPSMAP 923	GPSMAP 723
品番		Q7S-YSK-020-047	Q7S-YSK-020-045	Q7S-YSK-020-043	Q7S-YSK-020-046	Q7S-YSK-020-044	Q7S-YSK-020-042
税込価格		オープン価格	オープン価格	オープン価格	オープン価格	オープン価格	オープン価格
本体	本体重量	3.0kg	1.6kg	1.3kg	3.0kg	1.6kg	1.3kg
	電源電圧	DC10 ～ 32V	DC10 ～ 32V	DC10 ～ 32V	DC10 ～ 32V	DC10 ～ 32V	DC10 ～ 32V
	消費電流(12Vのとき)	1.68A	1.37A	1.18A	1.67A	1.34A	1.08A
	消費電力(最大)	43.0W	40.2W	35.9W	26.5W	22.0W	17.6W
	防水規格	IPX7	IPX7	IPX7	IPX7	IPX7	IPX7
モニター	画面タイプ 操作方法	AGコーティング マルチタッチスクリーン			AGコーティング マルチタッチスクリーン		
	タイプ	WXGA	WXGA	WSVGA	WXGA	WXGA	WSVGA
	サイズ	262.1 × 164.2mm	198.7 × 111.8mm	154.6 × 91.0mm	262.1 × 164.2mm	198.7 × 111.8mm	154.6 × 91.0mm
	画素数	1280 × 800	1280 × 720	1024 × 600	1280 × 800	1280 × 720	1024 × 600
入出力	内蔵GPS受信機	10Hz GPS / GLONASS / QZSS対応			10Hz GPS / GLONASS / QZSS対応		
	ネットポート	2チャンネル, イーサーネット	1チャンネル, イーサーネット		2チャンネル, イーサーネット	1チャンネル, イーサーネット	
	外部データカード	2スロット マイクロSDカード(MAX32GB) リアケース			2スロット マイクロSDカード(MAX32GB) リアケース		
	NMEA0183	1チャンネル, 入出力(電源通信ケーブルに接続する)			1チャンネル, 入出力(電源通信ケーブルに接続する)		
	NMEA2000	1端子	1端子	1端子	1端子	1端子	1端子
	J1939	1ポート	1ポート	1ポート	1ポート	1ポート	1ポート
	ビデオ入出力	input: BNC output: HDMI	input: BNC output: なし		input: BNC output: HDMI	input: BNC output: なし	
	魚探発振器コネクタ	1端子, 12pin (8pin変換ケーブル付属)			なし (魚探機能は外部ネットワーク接続が必要)		
	振動子出力	1kW パルス 1kW CHARP					
サポート周波数*	対応周波数	50 / 200kHz, 77 / 200kHz, 83 / 200kHz			魚探機能なし ※魚探機能を搭載しているGPSMAPまたは 魚探モジュールをネットワーク接続すると 魚探画面を表示させることができます		
	チャープ	●	●	●			
	単周波2画面表示	●	●	●			
	サイドビュー	260 / 455 / 800kHz	260 / 455 / 800kHz	260 / 455 / 800kHz			
	クリアビュー	260 / 455 / 800kHz	260 / 455 / 800kHz	260 / 455 / 800kHz			
	UHD高精度CV	800 / 1,000kHz	800 / 1,000kHz	800 / 1,000kHz			
	UHD高精度SV	800 / 1,000 / 1,200kHz	800 / 1,000 / 1,200kHz	800 / 1,000 / 1,200kHz			
オプション	ワイヤレスリモートコントロール	●	●	●	●	●	●
	レーダー	●	●	●	●	●	●
	マリンカメラ	●	●	●	●	●	●
	AutoPilot	●	●	●	●	●	●
	トローリングモーター Force	●	●	●	●	●	●

GPSMAP 1022xsv, 1222xsv

		GPSMAP 1022xsv	GPSMAP 1222xsv
品番		Q7S-YSK-001-011	Q7S-YSK-001-012
税込価格		オープン価格	オープン価格
本体	本体重量	約1.86kg	約3.36kg
	電源電圧	DC10 ～ 32V (12Vバッテリーまたは24Vバッテリーシステム)	
	消費電流(12Vのとき)	約1.9A	約2.2A
	消費電力(最大)	32.4W	34.8W
	防水規格	IPX7	IPX7
モニター	画面タイプ 操作方法	AGコーティング 回転ノブダイヤル キー操作	
	タイプ	WSVGA	WXGA
	サイズ	222.7 × 125.3mm	262.1 × 164.2mm
	画素数	1024 × 600	1280 × 800
入出力	内蔵GPS受信機	10Hz GPS / GLONASS / QZSS対応	
	ネットポート	2チャンネル, イーサーネット	
	外部データカード	2スロット SDカード(MAX32GB)	
	NMEA0183	1チャンネル, 入出力(電源通信ケーブルに接続する)	
	NMEA2000	1端子	1端子
	J1939	—	—
	ビデオ入出力	input: BNC output: なし	
	魚探発振器コネクタ	1端子, 12pin (12 - 8pin変換アダプタ付きのため8pin発振器も接続可能)	
	振動子出力	1kW パルス 1kW CHIRP	
サポート周波数*	対応周波数	50 / 200kHz, 77 / 200kHz, 83 / 200kHz対応	
	チャープ	40 - 240kHz	
	単周波2画面表示	●	●
	サイドビュー	チャープ 455 & 800kHz, 260 & 455kHz	
	クリアビュー	チャープ 455 & 800kHz, 260 & 455kHz	
	UHD高精度CV	—	—
	UHD高精度SV	—	—
オプション	ワイヤレスリモートコントロール	●	●
	レーダー	●	●
	マリンカメラ	●	●
	AutoPilot	●	●
	トローリングモーター Force	●	●

*振動子に依存します

※1: NMEA0183入出力ケーブル(Q7S-YSK-010-058)が必要

ECHOMAP Ultra2 シリーズ
ECHOMAP UHD2 シリーズ

		New ECHOMAP Ultra2 102sv	New ECHOMAP Ultra2 122sv	ECHOMAP UHD2 62sv	ECHOMAP UHD2 72sv	ECHOMAP UHD2 92sv
品番		Q7S-YSK-020-062	Q7S-YSK-020-064	Q7S-YSK-020-056	Q7S-YSK-020-058	Q7S-YSK-020-060
税込価格		オープン価格	オープン価格	オープン価格	オープン価格	オープン価格
本体	本体重量	約1.8kg	約2.5kg	約0.8kg	約1.0kg	約1.3kg
	電源電圧	DC9 ～ 18V	DC9 ～ 18V	DC9 ～ 18V	DC9 ～ 18V	DC9 ～ 18V
	消費電流(12Vのとき)	2.3A	2.5A	1.53A	1.52A	1.72A
	消費電力(最大)	34W	36W	18.3W	18.3W	20.7W
	防水規格	IPX7	IPX7	IPX7	IPX7	IPX7
モニター	画面タイプ 操作方法	AGコーティング キーアシストマルチタッチスクリーン		AGコーティング キーアシストマルチタッチスクリーン		
	タイプ	WXGA	WXGA	WVGA	WVGA	WSVGA
	サイズ	218 × 137mm	262 × 164mm	138 x 78mm	155 x 87mm	198 x 115mm
	画素数	1280 × 800	1280 × 800	800 x 480	800 x 480	1024 x 600
入出力	内蔵GPS受信機	10Hz マルチバンド対応(L1/L5) マルチ衛星システム対応		10Hz マルチバンド対応(L1/L5) マルチ衛星システム対応		
	ネットポート	2チャンネル, イーサーネット		1チャンネル、イーサーネット		
	外部データカード	2スロット マイクロSDカード(MAX32GB)		1スロット、マイクロSDカード(MAX32GB)		
	NMEA0183	—	—	—		
	NMEA2000	1端子	1端子	1端子	1端子	1端子
	J1939	—	—	—	—	—
	ビデオ入出力	—	—	—	—	—
	魚探発振器コネクタ	1端子, 12pin(8pin変換ケーブル付属)		1端子, 12pin (8pin変換ケーブル付属)		
	振動子出力	600W	600W	500W	500W	500W
サポート周波数*	対応周波数	50 / 200kHz, 77 / 200kHz, 83 / 200kHz		50 / 77 / 83 / 200kHz		
	チャープ	40-250kHz		L、M、Hチャープ(40 - 250kHz)		
	単周波2画面表示	●	●	●		
	サイドビュー	チャープ260 / 455 / 800 / 1000 / 1200kHz		チャープ260 / 455 / 800kHz		
	クリアビュー	チャープ260 / 455 / 800 / 1000 / 1200kHz		チャープ260 / 455 / 800kHz		
	UHD高精度CV	800 / 1,000kHz		チャープ800 / 1,000kHz		
	UHD高精度SV	800 / 1,000 / 1,200kHz		チャープ800 / 1,000 / 1,200kHz		
オプション	ワイヤレスリモートコントロール	—	—	—	—	—
	レーダー	—	—	—	—	—
	マリンカメラ	—	—	—	—	—
	AutoPilot	●	●	●	●	●
	トローリングモーター Force	●	●	●	●	●

STRIKER Vivid シリーズ

		STRIKER Vivid 5cv	STRIKER Vivid 7cv	STRIKER Vivid 7sv	STRIKER Vivid 9sv
品番		Q7S-YSK-020-048	Q7S-YSK-020-049	Q7S-YSK-020-050	Q7S-YSK-020-051
税込価格		オープン価格	オープン価格	オープン価格	オープン価格
本体	本体重量	0.5kg	0.8kg	0.8kg	1.1kg
	電源電圧	DC12 ～ 20V	DC12 ～ 20V	DC12 ～ 20V	DC12 ～ 20V
	消費電流(12Vのとき)	0.40A	0.55A	0.67A	0.75A
	消費電力(最大)	18W	18W	18W	18W
	防水規格	IPX7	IPX7	IPX7	IPX7
モニター	画面タイプ 操作方法	キーパネル	キーパネル	キーパネル	キーパネル
	タイプ	WVGA	WVGA	WVGA	WVGA
	サイズ	5インチ	7インチ	7インチ	9インチ
	画素数	800 × 480	800 × 480	800 × 480	800 × 480
入出力	内蔵GPS受信機	GPS / GLONASS / QZSS対応	GPS / GLONASS / QZSS対応	GPS / GLONASS / QZSS対応	GPS / GLONASS / QZSS対応
	ネットポート	—	—	—	—
	外部データカード	—	—	—	—
	NMEA0183	—	—	—	—
	NMEA2000	—	—	—	—
	J1939	—	—	—	—
	ビデオ入出力	—	—	—	—
	魚探発振器コネクタ	4pin	4pin	4pin (12pin - 4pinトランスデューサー変換アダプターケーブル)	
	振動子出力	500W パルス・CV	500W パルス・CV	500W パルス・CV・SV	500W パルス・CV・SV
サポート周波数*	対応周波数	50 / 77 / 200kHz対応	50 / 77 / 200kHz対応	50 / 77 / 200kHz対応	50 / 77 / 200kHz対応
	チャープ	80 - 240kHz対応	80 - 240kHz対応	80 - 240kHz対応	80 - 240kHz対応
	単周波2画面表示	●	●	●	●
	サイドビュー	—	—	260 / 455 / 800kHz	260 / 455 / 800kHz
	クリアビュー	260 / 455 / 800kHz	260 / 455 / 800kHz	260 / 455 / 800kHz	260 / 455 / 800kHz
	UHD高精度CV	—	—	—	—
	UHD高精度SV	—	—	—	—
オプション	ワイヤレスリモートコントロール	—	—	—	—
	レーダー	—	—	—	—
	マリンカメラ	—	—	—	—
	AutoPilot	—	—	—	—
	トローリングモーター Force	—	—	—	—

浅場の釣りに適した振動子

高周波数で湖などの淡水や浅場の海水に適した振動子です。

※1 8pin振動子ー4pin変換アダプターを使用
※2 振動子回路 GSD26 Asiaを使用
※3 振動子回路 GSD25を使用
※4 振動子回路 GSD24を使用

		トランサム付け トローリングモーター付け		トランサム付け トローリングモーター付け		トランサム付け トローリングモーター付け	インナーハル付け		トランサム付け トローリングモーター付け		トランサム付け		トランサム付け	水上	水上	
型式・品番・価格(税込)		GT56UHD-TM 12-pin Q7S-YSK-002-060 ¥106,700	GT36UHD-TM 12-pin Q7S-YSK-002-059 ¥95,700	GT54UHD-TM 12-pin Q7S-YSK-002-029 ¥83,600	GT24UHD-TM 8-pin Q7S-YSK-002-028 ¥46,200	GT34UHD-TM 12-pin Q7S-YSK-002-023 ¥55,000	GT8HW-IH 8-pin Q7S-YSK-002-014 ¥29,700		GT52HW-TM 12-pin Q7S-YSK-002-018 ¥44,000	GT22HW-TM 8-pin Q7S-YSK-002-057 ¥40,700	GT20-TM 8-pin Q7S-YSK-002-020 ¥23,100	GT20-TM 4-pin Q7S-YSK-002-030 ¥23,100	GT30-TM 12-pin Q7S-YSK-002-024 ¥47,300	GT8HW-IF 4-pin Q7S-YSK-002-055 ¥29,700	GT10HN-IF 8-pin Q7S-YSK-002-056 ¥40,700	マルチファンクションディスプレイおよびGPS魚探本体コネクタ(ピン数)
魚探		ハイチャープ 150-240kHz｜350W 【ビーム角】24°-16°	—	ハイチャープ 150-240kHz｜350W 【ビーム角】24°-16°	ハイチャープ 150-240kHz｜350W 【ビーム角】24°-16°	—	ハイチャープ 145-230kHz｜250W 【ビーム角】24°-16°		ハイチャープ 150-240kHz｜250W 【ビーム角】24°-16°	ハイチャープ 150-240kHz｜250W 【ビーム角】24°-16°	パルス 77/200kHz｜500W 【ビーム角】45°/15°	パルス 77/200kHz｜500W 【ビーム角】45°/15°	—	ハイチャープ 145-230kHz｜250W 【ビーム角】24°-16°	ハイチャープ 130-300kHz｜500W 【ビーム角】7°-16°	
クリアビュー		チャープ 1000kHz｜500W 【ビーム角】0.52°×52° 800kHz｜500W 【ビーム角】0.64°×35° 455kHz｜500W 【ビーム角】1.1°×52°	チャープ 1000kHz｜500W 【ビーム角】0.52°×52° 800kHz｜500W 【ビーム角】0.64°×35° 455kHz｜500W 【ビーム角】1.1°×52°	チャープ 800kHz｜350W 【ビーム角】 0.94°×60°	チャープ 800kHz｜350W 【ビーム角】 0.94°×60°	チャープ 800kHz｜350W 【ビーム角】 0.94°×60°	—		チャープ 455/800kHz｜350W 【ビーム角】 2.0°×50°/1.0°×30°	チャープ 455/800kHz｜350W 【ビーム角】 2.0°×50°/1.0°×30°	チャープ 455/800kHz｜500W 【ビーム角】 2.5°×53°/1.6°×29°	チャープ 455/800kHz｜500W 【ビーム角】 2.5°×53°/1.6°×29°	チャープ 455/800kHz｜500W 【ビーム角】 1.4°×53°/0.8°×30°	—	—	
サイドビュー		チャープ 1000kHz｜500W 【ビーム角】0.52°×52° 800kHz｜500W 【ビーム角】0.64°×35° 455kHz｜500W 【ビーム角】1.1°×52°	チャープ 1000kHz｜500W 【ビーム角】0.52°×52° 800kHz｜500W 【ビーム角】0.64°×35° 455kHz｜500W 【ビーム角】1.1°×52°	チャープ 455/1200kHz｜350W 【ビーム角】 1.62°×50°/0.441°×52°	—	チャープ 1200kHz｜350W 【ビーム角】 0.441°×52°	—		チャープ 455/800kHz｜350W 【ビーム角】 2.0°×50°/1.0°×30°	—	—	—	チャープ 455/800kHz｜500W 【ビーム角】 1.1°×53°/0.7°×30°	—	—	
目安深度※		魚探:～50m CV/SV:～50m	CV/SV:～50m	魚探:～50m CV/SV:～30m	魚探:～50m CV:～30m	CV/SV:～30m	魚探:～40m		魚探:～50m CV/SV:～50m	魚探:～50m CV:～50m	魚探:～80m CV:～50m	魚探:～80m CV:～50m	CV/SV:～50m	魚探:～30m	魚探:～40m	
ケーブル長		7.5m(25ft)	7.5m(25ft)	6m(20ft)	6m(20ft)	6m(20ft)	6m(20ft)		6m(20ft)	6m(20ft)	6m(20ft)	6m(20ft)	6m(20ft)	2.4m(8ft)	2.4m(8ft)	
GPSMAP	8416xsv	●	●	●	●	●	●		●	●	●	—	●	—	●	12/8pin
GPSMAP	8412xsv	●	●	●	●	●	●		●	●	●	—	●	—	●	12/8pin
GPSMAP	8410xsv	●	●	●	●	●	●		●	●	●	—	●	—	●	12/8pin
GPSMAP	1223xsv	●	●	●	●	●	●		●	●	●	—	●	—	●	12pin 8pin変換ケーブル同梱
GPSMAP	1222xsv w/o TDX	—	—	—	—	—	●		●	●	●	—	●	—	●	12pin 8pin変換ケーブル同梱
GPSMAP	1022xsv w/o TDX	—	—	—	—	—	●		●	●	●	—	●	—	●	12pin 8pin変換ケーブル同梱
GPSMAP	923xsv	●	●	●	●	●	●		●	●	●	—	●	—	●	12pin 8pin変換ケーブル同梱
GPSMAP	723xsv	●	●	●	●	●	●		●	●	●	—	●	—	●	12pin 8pin変換ケーブル同梱
ECHOMAP	Ultra2 122sv	●	●	●	●	●	●		●	●	●	—	●	—	●	12pin 8pin変換ケーブル同梱
ECHOMAP	Ultra2 102sv	●	●	●	●	●	●		●	●	●	—	●	—	●	12pin 8pin変換ケーブル同梱
ECHOMAP	UHD2 92sv	●	●	●	●	●	●		●	●	●	—	●	—	●	12pin 8pin変換ケーブル同梱
ECHOMAP	UHD2 72sv	●	●	●	●	●	●		●	●	●	—	●	—	●	12pin 8pin変換ケーブル同梱
ECHOMAP	UHD2 62sv	●	●	●	●	●	●		●	●	●	—	●	—	●	12pin 8pin変換ケーブル同梱
STRIKER	Vivid 9sv	—	—	—	—	—	※1		●	※1	—	●	●	●	※1	4pin 12pin変換ケーブル同梱
STRIKER	Vivid 7sv	—	—	—	—	—	※1		●	※1	—	●	●	●	※1	4pin 12pin変換ケーブル同梱
STRIKER	Vivid 7cv	—	—	—	—	—	※1		—	※1	—	●	—	●	※1	4pin
STRIKER	Vivid 5cv	—	—	—	—	—	※1		—	※1	—	●	—	●	※1	4pin

※ 潮の流れや海中の濁り状況によっては目安水深の性能を発揮できない場合があります。

※価格は参考希望小売価格となります。

浅場～中層の釣りに適した振動子

浅場から300m程度の深さでの海釣りに適した振動子です。

※1 8pin振動子ー4pin変換アダプターを使用
※2 振動子回路 GSD26 Asiaを使用
※3 振動子回路 GSD25を使用
※4 振動子回路 GSD24を使用

	トランサム付け	インナーハル付け	スルーハル付け	スルーハル付け	スルーハル付け		トランサム付け		トランサム付け		トランサム付け		
型式・品番・価格(税込)	GT15M-TM 8-pin Q7S-YSK-002-025 ¥47,300	GT15M-IH 8-pin Q7S-YSK-002-001 ¥47,300	GT15M-TH 8-pin Q7S-YSK-002-012 ¥71,500	New GT12M-THF (0°,12°,20° Tilt) 8-pin Q7S-YSK-002-063(0°) Q7S-YSK-002-064(12°) Q7S-YSK-002-065(20°) オープン価格	New GT15M-THF (0°,12°,20° Tilt) 8-pin Q7S-YSK-002-066(0°) Q7S-YSK-002-067(12°) Q7S-YSK-002-068(20°) オープン価格		GT51M-TM 12-pin Q7S-YSK-002-006 ¥127,600	GT41-TM 12-pin Q7S-YSK-002-004 ¥66,000 在庫がなくなり次第販売終了	GT23M-TM 8-pin Q7S-YSK-002-003 ¥44,000	GT21-TM 8-pin Q7S-YSK-002-002 ¥36,300	Dual Beam 4-pin Q7S-YSK-002-031 ¥16,500	Dual Beam 8-pin Q7S-YSK-002-032 ¥19,800	マルチファンクションディスプレイおよびGPS魚探本体コネクタ(ピン数)
魚探	ミドルチャープ 85-165kHz｜600W 【ビーム角】24°-13°	ミドルチャープ 85-165kHz｜600W 【ビーム角】24°-13°	ミドルチャープ 85-165kHz｜600W 【ビーム角】24°-13°	ミドルチャープ 85-165kHz｜350W 【ビーム角】24°-16°	ミドルチャープ 85-165kHz｜600W 【ビーム角】24°-16°		ミドルチャープ 80-160kHz｜600W 【ビーム角】24°-13°	パルス 50kHz/200kHz｜600W 【ビーム角】40°/10°	ミドルチャープ 80-160kHz｜600W 【ビーム角】24°-13°	パルス 50kHz/200kHz｜600W 【ビーム角】40°/10°	パルス 77/200kHz｜500W 【ビーム角】45°/15°	パルス 77/200kHz｜500W 【ビーム角】45°/15°	
クリアビュー	—	—	—	—	—		チャープ 260/455kHz｜500W 【ビーム角】 2.0°×51°/1.4°×29°	チャープ 260/455kHz｜500W 【ビーム角】 2.0°×51°/1.4°×29°	チャープ 260/455kHz｜500W 【ビーム角】 2.0°×51°/1.4°×29°	チャープ 260/455kHz｜500W 【ビーム角】 2.0°×51°/1.4°×29°	—	—	
サイドビュー	—	—	—	—	—		チャープ 260/455kHz｜500W 【ビーム角】 2.0°×51°/1.4°×29°	チャープ 260/455kHz｜500W 【ビーム角】 2.0°×51°/1.4°×29°	—	—	—	—	
目安深度※	魚探:～300m	魚探:～250m	魚探:～300m	魚探:～150m	魚探:～300m		魚探:～300m CV/SV:～100m	魚探:～400m CV/SV:～100m	魚探:～300m CV:～100m	魚探:～400m CV:～100m	魚探:～80m	魚探:～80m	
ケーブル長	9m(30ft)	6m(20ft)	15m	15m(50ft)	15m(50ft)		9m(30ft)	9m(30ft)	9m(30ft)	9m(30ft)	9m(30ft)	9m(30ft)	
GPSMAP 8416xsv	●	●	●	●	●		●	●	●	●	—	●	12/8pin
GPSMAP 8412xsv	●	●	●	●	●		●	●	●	●	—	●	12/8pin
GPSMAP 8410xsv	●	●	●	●	●		●	●	●	●	—	●	12/8pin
GPSMAP 1223xsv	●	●	●	●	●		●	●	●	●	—	●	12pin 8pin変換ケーブル同梱
GPSMAP 1222xsv w/o TDX	●	●	●	●	●		●	●	●	●	—	●	12pin 8pin変換ケーブル同梱
GPSMAP 1022xsv w/o TDX	●	●	●	●	●		●	●	●	●	—	●	12pin 8pin変換ケーブル同梱
GPSMAP 923xsv	●	●	●	●	●		●	●	●	●	—	●	12pin 8pin変換ケーブル同梱
GPSMAP 723xsv	●	●	●	●	●		●	●	●	●	—	●	12pin 8pin変換ケーブル同梱
ECHOMAP Ultra2 122sv	●	●	●	●	●		●	●	●	●	—	●	12pin 8pin変換ケーブル同梱
ECHOMAP Ultra2 102sv	●	●	●	●	●		●	●	●	●	—	●	12pin 8pin変換ケーブル同梱
ECHOMAP UHD2 92sv	●	●	●	●	●		●	●	●	●	—	●	12pin 8pin変換ケーブル同梱
ECHOMAP UHD2 72sv	●	●	●	●	●		●	●	●	●	—	●	12pin 8pin変換ケーブル同梱
ECHOMAP UHD2 62sv	●	●	●	●	●		●	●	●	●	—	●	12pin 8pin変換ケーブル同梱
STRIKER Vivid 9sv	※1	※1	※1	—	※1		●	●	※1	※1	●	※1	4pin 12pin変換ケーブル同梱
STRIKER Vivid 7sv	※1	※1	※1	—	※1		●	●	※1	※1	●	※1	4pin 12pin変換ケーブル同梱
STRIKER Vivid 7cv	※1	※1	※1	—	※1		—	—	※1	※1	●	※1	4pin
STRIKER Vivid 5cv	※1	※1	※1	—	※1		—	—	※1	※1	●	※1	4pin

※ 潮の流れや海中の濁り状況によっては目安水深の性能を発揮できない場合があります。

※価格は参考希望小売価格となります。

浅場～中層の釣りに適した振動子

浅場から300m程度の深さでの海釣りに適した振動子です。

※1 8pin振動子ー4pin変換アダプターを使用
※2 振動子回路 GSD26 Asiaを使用
※3 振動子回路 GSD25を使用
※4 振動子回路 GSD24を使用

	スルーハル付け		スルーハル付け			スルーハル付け		スルーハル付け	スルーハル付け			
型式・品番・価格(税込)	Airmar B75M(0°,12°,20° Tilt) 8-pin Q7S-YSK-002-041(0°) Q7S-YSK-002-042(12°) Q7S-YSK-002-043(20°) オープン価格	Airmar B175HW(0°,12°,20° Tilt) 8-pin Q7S-YSK-002-050(0°) Q7S-YSK-002-051(12°) Q7S-YSK-002-052(20°) オープン価格	Airmar B175H(0°,12°,20° Tilt) 8-pin Q7S-YSK-002-044(0°) Q7S-YSK-002-045(12°) Q7S-YSK-002-046(20°) オープン価格	Airmar B175M(0°,12°,20° Tilt) 8-pin Q7S-YSK-002-047(0°) Q7S-YSK-002-048(12°) Q7S-YSK-002-049(20°) オープン価格		Airmar B117(0° Tilt) 8-pin Q7S-YSK-002-035 オープン価格	Airmar B60(20° Tilt) 8-pin Q7S-YSK-002-037 オープン価格	GT51M-THP 12-pin Q7S-YSK-002-015 ¥364,100	GT51M-TH 12-pin Q7S-YSK-002-013 ¥198,000	GT23M-TH 8-pin Q7S-YSK-002-021 ¥132,000	GT21-TH 8-pin Q7S-YSK-002-022 ¥107,800	
魚探	ミドルチャープ 80-130kHz｜600W 【ビーム角】24°-16°	ハイチャープ 150-250kHz｜1kW 【ビーム角】25°	ハイチャープ 130-210kHz｜1kW 【ビーム角】15°-9°	ミドルチャープ 85-135kHz｜1kW 【ビーム角】16°-11°		パルス 50kHz/200kHz｜600W 【ビーム角】45°/12°	パルス 50kHz/200kHz｜600W 【ビーム角】45°/12°	ミドルチャープ 80-160kHz｜600W 【ビーム角】24°-13°	ミドルチャープ 80-160kHz｜600W 【ビーム角】24°-13°	ミドルチャープ 80-160kHz｜600W 【ビーム角】24°-13°	パルス 50kHz/200kHz｜600W 【ビーム角】40°/10°	マルチファンクションディスプレイおよびGPS魚探本体コネクタ(ピン数)
クリアビュー	—	—	—	—		—	—	チャープ 260/455kHz｜500W 【ビーム角】 2.0°×51°/1.4°×29°	チャープ 260/455kHz｜500W 【ビーム角】 2.0°×51°/1.4°×29°	チャープ 260/455kHz｜500W 【ビーム角】 2.0°×51°/1.4°×29°	チャープ 260/455kHz｜500W 【ビーム角】 2.0°×51°/1.4°×29°	
サイドビュー	—	—	—	—		—	—	チャープ 260/455kHz｜500W 【ビーム角】 2.0°×51°/1.4°×29°	チャープ 260/455kHz｜500W 【ビーム角】 2.0°×51°/1.4°×29°	—	—	
目安深度※	魚探:～300m	魚探:～150m	魚探:～200m	魚探:～300m		魚探:～300m	魚探:～300m	魚探:～300m CV/SV:～100m	魚探:～300m CV/SV:～100m	魚探:～300m CV:～100m	魚探:～400m CV:～100m	
ケーブル長	12m(39ft)	12m(39ft)	12m(39ft)	12m(39ft)		12m(39ft)	12m(39ft)	1.5m+9m	1.5m+9m	9m(30ft)	9m(30ft)	
GPSMAP 8416xsv	●	●	●	●		●	●	●	●	●	●	12/8pin
GPSMAP 8412xsv	●	●	●	●		●	●	●	●	●	●	12/8pin
GPSMAP 8410xsv	●	●	●	●		●	●	●	●	●	●	12/8pin
GPSMAP 1223xsv	●	●	●	●		●	●	●	●	●	●	12pin 8pin変換ケーブル同梱
GPSMAP 1222xsv w/o TDX	●	●	●	●		●	●	●	●	●	●	12pin 8pin変換ケーブル同梱
GPSMAP 1022xsv w/o TDX	●	●	●	●		●	●	●	●	●	●	12pin 8pin変換ケーブル同梱
GPSMAP 923xsv	●	●	●	●		●	●	●	●	●	●	12pin 8pin変換ケーブル同梱
GPSMAP 723xsv	●	●	●	●		●	●	●	●	●	●	12pin 8pin変換ケーブル同梱
ECHOMAP Ultra2 122sv	●	—	—	—		●	●	●	●	●	●	12pin 8pin変換ケーブル同梱
ECHOMAP Ultra2 102sv	●	—	—	—		●	●	●	●	●	●	12pin 8pin変換ケーブル同梱
ECHOMAP UHD2 92sv	●	—	—	—		●	●	●	●	●	●	12pin 8pin変換ケーブル同梱
ECHOMAP UHD2 72sv	●	—	—	—		●	●	●	●	●	●	12pin 8pin変換ケーブル同梱
ECHOMAP UHD2 62sv	●	—	—	—		●	●	●	●	●	●	12pin 8pin変換ケーブル同梱
STRIKER Vivid 9sv	※1	—	—	—		※1	※1	●	●	※1	※1	4pin 12pin変換ケーブル同梱
STRIKER Vivid 7sv	※1	—	—	—		※1	※1	●	●	※1	※1	4pin 12pin変換ケーブル同梱
STRIKER Vivid 7cv	※1	—	—	—		※1	※1	—	—	※1	※1	4pin
STRIKER Vivid 5cv	※1	—	—	—		※1	※1	—	—	※1	※1	4pin

※ 潮の流れや海中の濁り状況によっては目安水深の性能を発揮できない場合があります。

深場の釣りに適した振動子 低周波数・高出力で深場の釣りに適した振動子です。

※1 8pin振動子ー4pin変換アダプターを使用
※2 振動子回路 GSD26 Asiaを使用
※3 振動子回路 GSD25を使用
※4 振動子回路 GSD24を使用

	トランサム付け	スルーハル付け	インナーハル付け	スルーハル付け	スルーハル付け		 スルーハル付け	スルーハル付け	インナーハル付け	スルーハル付け	スルーハル付け	スルーハル付け		
型式・品番・価格(税込)	Airmar TM265LH 12-pin Q7S-YSK-002-007 オープン価格	Airmar B265LH 12-pin Q7S-YSK-002-009 オープン価格	Airmar M265LH 12-pin Q7S-YSK-002-033 オープン価格	Airmar B175L(0°,12°,20°Tilt) 8-pin Q7S-YSK-002-026(0°) Q7S-YSK-002-011(12°) Q7S-YSK-002-027(20°) オープン価格	Airmar B275LHW Q7S-YSK-002-053 オープン価格		Airmar R109LHW Q7S-YSK-002-010 オープン価格	Airmar R109LM Q7S-YSK-002-054 オープン価格	Airmar R111LH Q7S-YSK-002-008 オープン価格	Airmar R509LHW Q7S-YSK-002-019 オープン価格	Airmar B164(20°Tilt) 8-pin Q7S-YSK-002-038 オープン価格	Airmar B258 8-pin Q7S-YSK-002-034 オープン価格	Airmar B260 8-pin Q7S-YSK-002-036 オープン価格	マルチファンクションディスプレイおよびGPS魚探本体コネクタ(ピン数)
魚探	ローチャープ 42-65kHz｜1kW 【ビーム角】25°-16° ハイチャープ 130-210kHz｜1kW 【ビーム角】10°-6°	ローチャープ 42-65kHz｜1kW 【ビーム角】25°-16° ハイチャープ 130-210kHz｜1kW 【ビーム角】10°-6°	ローチャープ 42-65kHz｜1kW 【ビーム角】25°-16° ハイチャープ 130-210kHz｜1kW 【ビーム角】10°-6°	ローチャープ 40-60kHz｜1kW 【ビーム角】32°-21°	ローチャープ 42-65kHz｜1kW 【ビーム角】25°-16° ハイチャープ 150-250kHz｜1kW 【ビーム角】25°		ローチャープ 38-75kHz｜2kW 【ビーム角】10°-5° ハイチャープ 150-250kHz｜1kW 【ビーム角】25°	ローチャープ 38-75kHz｜2kW 【ビーム角】10°-5° ミドルチャープ 80-160kHz｜2kW 【ビーム角】13°-8°	ローチャープ 38-75kHz｜2kW 【ビーム角】19°-10° ハイチャープ 130-210kHz｜1kW 【ビーム角】8°-4°	ローチャープ 28-60kHz｜2-3kW 【ビーム角】11°×23°-5°×9° ハイチャープ 150-250kHz｜1kW 【ビーム角】25°	パルス 50kHz｜1kW 【ビーム角】22°×20° 200kHz｜1kW 【ビーム角】6°×6°	パルス 50kHz｜1kW 【ビーム角】41°×23° 200kHz｜1kW 【ビーム角】3°×5°	パルス 50kHz｜1kW 【ビーム角】19° 200kHz｜1kW 【ビーム角】6°	
クリアビュー	—	—	—	—	—		—	—	—	—	—	—	—	
サイドビュー	—	—	—	—	—		—	—	—	—	—	—	—	
目安深度※	魚探:～800m	魚探:～800m	魚探:～700m	魚探:～800m	魚探:～800m		魚探:～1,200m	魚探:～1,200m	魚探:～1,200m	魚探:～1,500m	魚探:～500m	魚探:～500m	魚探:～500m	
ケーブル長	12m(39ft)	12m(39ft)	12m(39ft)	12m(39ft)	15m(49ft)		15m(49ft)	15m(49ft)	15m(49ft)	15m(49ft)	12m(39ft)	12m(39ft)	12m(39ft)	
GPSMAP 8422	※3	※3	※3	※3	※3		※2	※2	※2	※2	※4	※4	※4	—
GPSMAP 8416xsv	●	●	●	●	●		※2	※2	※2	※2	●	●	●	12/8pin
GPSMAP 8412xsv	●	●	●	●	●		※2	※2	※2	※2	●	●	●	12/8pin
GPSMAP 8410xsv	●	●	●	●	●		※2	※2	※2	※2	●	●	●	12/8pin
GPSMAP 1223xsv	※3	※3	※3	●	※3		※2	※2	※2	※2	●	●	●	12pin 8pin変換ケーブル同梱
GPSMAP 1222xsv w/o TDX	※3	※3	※3	●	※3		※2	※2	※2	※2	●	●	●	12pin 8pin変換ケーブル同梱
GPSMAP 1022xsv w/o TDX	※3	※3	※3	●	※3		※2	※2	※2	※2	●	●	●	12pin 8pin変換ケーブル同梱
GPSMAP 923xsv	※3	※3	※3	●	※3		※2	※2	※2	※2	●	●	●	12pin 8pin変換ケーブル同梱
GPSMAP 723xsv	※3	※3	※3	●	※3		※2	※2	※2	※2	●	●	●	12pin 8pin変換ケーブル同梱

※ 潮の流れや海中の濁り状況によっては目安水深の性能を発揮できない場合があります。

振動子 取り付け種類の解説

	インナーハル付け	トランサム付け	スルーハル付け
メリット	●船体に穴を開ける必要がない ●外付けでないため、航行時の抵抗がない	●インナーハル付けに比べて感度が高い ●スルーハル付けに比べて航行時の抵抗が少ない ●水温センサーが付属している	●インナーハルに比べて感度が高い ●水温センサーが付属している ●泡がみの影響を受けづらい
デメリット	●船体を通して音波を送受信するため、他の付け方に比べて感度が落ちる ●水温センサーが付属していない	●泡がみの影響を受ける場合がある ●取り付け位置や角度によっては航行中に水しぶきがあがる	●船底に取り付けるため、航行時の抵抗が大きい ●イケスの下など浸水の影響が少ない箇所に取り付け位置が限られ、止水処理など艤装にあった細心の注意を必要とする ●航行中に障害物に接触する可能性がある

※製品は販売店での取り付けを前提としております。それ以外の方が取り付けを行うと、知識不足、技能不足のため、トラブル、機械破損などの原因となることがありますので、販売店に取り付けを依頼してください。

魚探モジュール 振動子用回路を追加することで、高出力振動子を使用できます。

GSD24
2kW 50/200kHz
振動子追加用

GSD25
1kW デュアルチャープ、
CV、SV追加用

GSD26 Asia
2～3kW 振動子 追加用

New **GSD28**
最大3kW 最大出力
までの高性能モデル
Heave補正可能

	GSD24	GSD25	GSD26 Asia	New GSD28
品番	Q7S-YSK-004-003	Q7S-YSK-004-014	Q7S-YSK-004-015	Q7S-YSK-004-024
税込価格	¥159,500	¥202,400	¥257,400	¥440,660
サイズ	275×82×204mm	192×66×251mm	363×100×274mm	367×101×271mm
電源供給	DC10～35V	DC10～35V	DC10～35V	DC10～32V
消費電力	約2～29W	約2～29W	約5～94W	最大120W
防水規格		IPX7		IPX7
出力	2kW	1kw	3kw	300-3000W
サポート周波数*	50/200kHz	50,77,83/200kHz対応		
シングルチャープ	–	40-250kHz	25-250kHz	25-250kHz
デュアルチャープ	–	40-250kHz	25-250kHz	25-250kHz
サイドビュー	–	455&800kHz 260&455kHz	–	–
クリアビュー	–	455&800kHz 260&455kHz	–	–

*振動子に依存します

※価格は参考希望小売価格となります。

PANOPTIXソナー 一覧表

		トランサム付け	スルーハル付け	トランサム付け トローリングモーター付け	トランサム付け トローリングモーター付け	
型式		Panoptix PS30	Panoptix PS51-TH	Panoptix LiveScope XR System (LVS62+GLS10)	Panoptix LiveScope Plus System (LVS34+GLS10)	
品番		Q7S-YSK-004-001	Q7S-YSK-004-005	Q7S-YSK-004-018	Q7S-YSK-004-016	
税込価格		オープン価格	オープン価格	オープン価格	オープン価格	
対応機能		リアルビュー3Dダウン リアルビュー3Dヒストリカル ライブビューダウン	ライブビューフォワード フロントビューフォワード	ライブスコープ下方 ライブスコープ前方 パースペクティブモード水平前方 遠距離、高鮮明度	ライブスコープ下方 ライブスコープ前方 パースペクティブモード水平前方 高解像度	
周波数		417kHz	417kHz	265 - 550kHz	530 - 1100kHz	
出力		144W	96W	500W	500W	
探知幅・ビーム幅		左右120° をスイープ探知 前後90° に調整可能 (ビーム幅:10°, 20°, 40°)	前方90° をスイープ探知 (ビーム幅:左右20°)	前後方向135° を スイープ探知 (ビーム幅:左右20°)	前後方向135° を スイープ探知 (ビーム幅:左右20°)	
目安深度※		50m	前方20m	60m	30m	
ネットワーク ケーブル長		9m(30ft)	1.8m(6ft) + 延長15m(50ft)	2m小コネクタ + 0.4mアダプタ	2m小コネクタ + 0.4mアダプタ	本体コネクタ
電源 ケーブル長		4.5m(15ft)	1.8m(6ft)	2m	2m	
GPSMAP	8422	●	●	●	●	ネットワーク
GPSMAP	8416xsv	●	●	●	●	ネットワーク
GPSMAP	8412xsv	●	●	●	●	ネットワーク
GPSMAP	8410xsv	●	●	●	●	ネットワーク
GPSMAP	1223xsv	●	●	●	●	ネットワーク
GPSMAP	923xsv	●	●	●	●	ネットワーク
GPSMAP	723xsv	●	●	●	●	ネットワーク
GPSMAP	1222xsv	●	●	●	●	ネットワーク
GPSMAP	1022xsv	●	●	●	●	ネットワーク
ECHOMAP	Ultra2 122sv	●	●	●	●	ネットワーク
ECHOMAP	Ultra2 102sv	●	●	●	●	ネットワーク
ECHOMAP	UHD2 92sv	●	●	●	●	ネットワーク
ECHOMAP	UHD2 72sv	●	●	●	●	ネットワーク
ECHOMAP	UHD2 62sv	●	●	●	●	ネットワーク

レーダーアンテナシリーズ

	New GMR 18xHD3	New GMR 24xHD3	GMR xHD3 New Pedestal 4KW	GMR xHD3 New Pedestal 12KW	GMR xHD3 New Pedestal 25KW
品番	Q7S-YSK-003-025	Q7S-YSK-003-026	Q7S-YSK-003-020	Q7S-YSK-003-021	Q7S-YSK-003-022
税込価格	オープン価格	オープン価格	オープン価格	オープン価格	オープン価格
出力	4kw	4kw	4kw	12kw	25kw
電源電圧	DC11～32V	DC11～32V	DC11～32V	DC10～32V	DC10～32V
消費電力(最大)	Standby時15W、送信時40W	Standby時15W、送信時40W	55W	70W	70W
回転数	24 / 48 / 60rpm	24 / 48 / 60rpm	24 / 48rpm	24 / 48rpm	24 / 48rpm
指向角	5.2°	3.7°	–	–	–
最大範囲	48マイル	48マイル	72マイル	96マイル	96マイル
電源ケーブル長	15m	15m	15m	15m	15m
ネットワークケーブル長	15m / 変換アダプタ付	15m / 変換アダプタ付	15m / 変換アダプタ付	15m / 変換アダプタ付	15m / 変換アダプタ付

	New GMR xHD3 4ft Antenna	New GMR xHD3 6ft Antenna
品番	Q7S-YSK-003-023	Q7S-YSK-003-024
税込価格	オープン価格	オープン価格
指向角	1.8°	1.1°

サテライトコンパス

MSC-10 Marine Satellite Compass

品番	Q7S-YSK-003-013
税込価格	¥200,200
データ出力	10Hz NMEA2000接続
ヘディング精度	± 2° (AHRS内蔵)
内蔵GPS	マルチバンド対応　精度1mCEP
動作電圧	9 - 16V
防水規格	IPX7
付属品	ケーブル 6m Tコネクタ

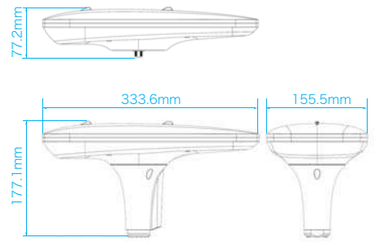

ヘディングセンサー

	SteadyCast Heading Sensor
品番	Q7S-YSK-005-001
税込価格	¥36,300
データ出力	10Hz
ヘディング精度	± 3°
動作電圧	9 - 32V
防水規格	IPX7
付属品	ケーブル(NMEA2000) 2m Tコネクタ(NMEA2000)

ヘディングセンサー内蔵マルチバンドGPSアンテナ

	GPS24xd NMEA2000	GPS24xd HVS
品番	Q7S-YSK-003-008	Q7S-YSK-003-007
税込価格	¥62,700	¥62,700
データ出力	10Hz	10Hz
通信方式	NMEA2000	NMEA0183
マルチバンド	L1 / L5 精度1mCEP	L1 / L5 精度1mCEP
ヘディング精度	± 3°	± 3°
動作電圧	9 - 16V	8 - 32V
防水規格	IPX7	IPX7
付属ケーブル	6m (19ft)	9m (30ft)

マリンカメラシリーズ

	GC14 Marine Camera	GC 200 Marine IP Camera
品番	Q7S-YSK-007-019	Q7S-YSK-007-010
税込価格	¥89,100	¥112,200
解像度	976(H) × 582(V)	最大 1920 × 1080P ※1
接続	アナログ(BNCケーブル)	IP(ネットワークケーブル)
防水規格	IPX7	IPX7
低照度(暗闇)での使用	使用可能　暗視距離 15m	使用可能　暗視距離 30m
動作電圧	9 - 18V	10 - 16V
接続可能数	MFD1台に対して1台 (BNC入力コネクタの数)	ネットワーク接続上で最大16台接続可能 (MFD1台で画面表示は最大4台)
ネットワーク共有	ページ下部参照 ※2	●

※1: 現在のチャートプロッターの解像度は1280 × 720Pまで　※2: ECHOMAPシリーズなどGPSMAP以外のシリーズとは共有できません。

FORCE フォース・トローリングモーター

	Force Trolling Motor 50inch	Force Trolling Motor 57inch
品番	Q7S-YSK-009-001	Q7S-YSK-009-002
税込価格	オープン価格	オープン価格
電源電圧	DC20 ～ 45V	DC20 ～ 45V
消費電流	24V 使用時最大 57A 36V 使用時最大 54A	24V 使用時最大 57A 36V 使用時最大 54A
推力(ポンド)	24V 使用時最大 80lbf 36V 使用時最大 100lbf	24V 使用時最大 80lbf 36V 使用時最大 100lbf
電源ケーブル長	1,200mm	1,100mm

設置寸法	Force Trolling Motor 50inch	Force Trolling Motor 57inch
1	461mm (18 1/8 in.) 最小 721mm (28 3/8 in.) 最大	488mm (19 3/16 in.) 最小 817mm (32 1/8 in.) 最大
2	708mm (27 7/8 in.)	799mm (31 7/16 in.)
3	648mm (25 1/2 in.) 最小 889mm (35 in.) 最大	737mm (29 in.) 最小 1,070mm (42 in.) 最大
4	839mm (33 1/16 in.) 最小 1,100mm (43 5/16 in.) 最大	920mm (36 3/16 in.) 最小 1,180mm (46 1/2 in.) 最大

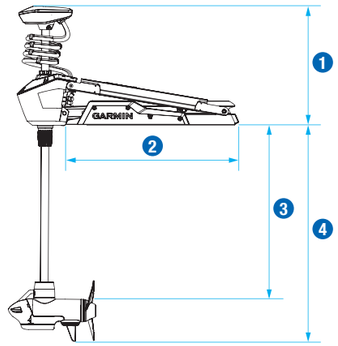

収納寸法	Force Trolling Motor 50inch	Force Trolling Motor 57inch
1	931mm (36 11/16 in.)	1,022m (40 1/4 in.)
2	402mm (15 13/16 in.)	402mm (15 13/16 in.)
3	203mm (8 in.)	203mm (8 in.)

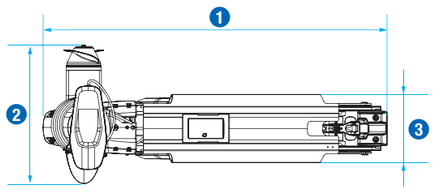

収納寸法	Force Trolling Motor 50inch	Force Trolling Motor 57inch
1	1,558mm (61 5/16 in.) 最小 1,811mm (71 5/16 in.) 最大	1,712mm (67 3/8 in.) 最小 2,066mm (81 5/16 in.) 最大
2	300mm (11 13/16 in.)	340mm (13 3/8 in.)

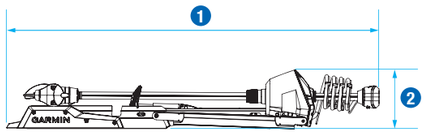

その他オプション

サテライトコンパス

MSC-10 Marine Satellite Compass

マルチバンドGNSS対応で精度(1mCEP)のGPS位置情報
AHRSセンサーで荒天時でも精度(2°RMS)の船首方位
レーダーオーバーレイ、MARPターゲットトラッキング時に有効です。
NMEA2000スターターキットが必要です。

Q7S-YSK-003-013	¥200,200

ヘディングセンサー

SteadyCast™ Heading Sensor

簡易型ヘディングセンサー(ヘディング精度±3°)
NMEA2000スターターキットが必要です。

Q7S-YSK-005-001	¥36,300

カメラ

GC14 Marine Camera

小型高解像度で暗視も可能。
エンジンルームのモニタリングにも使えます。

Q7S-YSK-007-019	¥89,100

※マリンカメラ用延長ケーブル(Q7S-YSK-010-141)は別売りです。

GC 200 Marine IP Camera

低照度でも優れた画像品質のHD解像度。
チャートプロッター1台に対して最大4台のカメラを接続。

Q7S-YSK-007-010	¥112,200

マリンエンチョウケーブル

GC12/GC14マリンカメラとMFDの接続に使用します。15m

Q7S-YSK-010-141	¥13,200

コントローラー

Wireless Remote Control

Wi-Fi接続のワイヤレスリモコン
適合:GPSMAPシリーズ

Q7S-YSK-007-001	¥22,000

GRID 20 VERTICAL ORIENTATION

回転ダイヤルとキー操作で快適に画面操作が可能です。
NMEA2000での接続かWi-Fi接続が可能
垂直取り付けを想定したデザイン　適合:GPSMAPシリーズ

Q7S-YSK-007-008	¥57,200

GRID 20 HORIZONTAL ORIENTATION

回転ダイヤルとキー操作で快適に画面操作が可能です。
NMEA2000での接続かWi-Fi接続が可能
水平方向での取り付けを想定したデザイン
適合:GPSMAPシリーズ

Q7S-YSK-007-009	¥57,200

※MFD:マルチファンクションディスプレイの略称　※価格は参考希望小売価格となります。

その他オプション

ネットワーク

GMS 10 Network Port Expander

ネットワーク拡張用ハブ

Q7S-YSK-006-001	¥62,700

Marine Network Cable

ネットワークケーブル。MFD等の接続に使用します。

6 feet (1.8m)	Q7S-YSK-006-002	¥7,700
20 feet (6m)	Q7S-YSK-006-003	¥10,450
40 feet (12m)	Q7S-YSK-006-004	¥14,300

Marine Network Cable Coupler

ネットワークケーブル同士を接続するアダプターです。
ネットワークケーブルを延長する場合に使用します。

Q7S-YSK-006-005	¥9,900

Marine Network Cable PoE Isolation Coupler

ネットワークにAXISネットワークカメラのようにネットワークから給電する素子を接続する場合に使用します。電源を絶縁して信号のみ接続します。

Q7S-YSK-006-006	¥9,900

Cable Coupler (Garmin BlueNet™ Network Cables, Small Connector)

スモールコネクターネットワークケーブル同士を
接続するアダプターです。

Q7S-YSK-006-011	¥5,500

Marine Network Adapter Cable (Small to Large)

マリンネットワークコネクタとスモールコネクタを
接続するネットワークケーブル(0.4m)です。

Q7S-YSK-006-012	¥5,500

Weather Cap (Network)

ネットワークケーブルのキャップ

Q7S-YSK-010-011	¥1,100

ネットワーク

BlueNet™20 Switch New

BlueNetネットワークの拡張用ハブ

Q7S-YSK-006-018	¥58,410

BlueNet™ Network Cable New

スモールネットワーク(メス)とスモールネットワーク(メス)の
ケーブル

1.8m	Q7S-YSK-006-021	¥6,380
6m	Q7S-YSK-006-022	¥8,690
12m	Q7S-YSK-006-023	¥11,770
15m	Q7S-YSK-006-024	¥13,200

BlueNet™ Network Cable(Right Angle) New

スモールネットワーク(メス)とスモールネットワーク(メス)の
ケーブル(15m)

Q7S-YSK-006-025	¥13,200

※MFD:マルチファンクションディスプレイの略称　※価格は参考希望小売価格となります。

その他オプション

振動子オプション

Airmar T80 Water Temperature Probe (8-pin)

水温センサー　トランサムタイプ
GT15M-IHなどインナーハル振動子使用時に最適です。

Q7S-YSK-007-003	¥39,600

Transducer Extension Cable (8-pin) 10ft

振動子延長ケーブル8pin 3m

Q7S-YSK-010-003	¥11,000

Transducer Extension Cable (8-pin) 30ft

振動子延長ケーブル8pin 9m

Q7S-YSK-010-004	¥13,200

Extension Cable for 12-pin Garmin Scanning Transducers 10ft

振動子延長ケーブル12pin 3m

Q7S-YSK-010-008	¥11,000

Extension Cable for 12-pin Garmin Scanning Transducers 30ft

振動子延長ケーブル12pin 9m

Q7S-YSK-010-005	¥13,200

6-pin Transducer to 8-pin Sounder Adapter Wire Block

他社振動子8pin変換用ボックス
従来の50/200kHz振動子をMFDに接続できます。
端子加工が必要です。

Q7S-YSK-010-007	¥17,600

8-pin Transducer to 4-pin Sounder Adapter Cable

本体4pinコネクタに8pin振動子を接続する
アダプターケーブル

Q7S-YSK-010-069	¥5,500

8-pin Transducer to 12-pin Sounder Adapter Cable with XID

本体12pinコネクタに8pin振動子を接続する
アダプターケーブル

Q7S-YSK-010-071	¥5,500

12-pin to Dual 4-pin Transducer Y-Cable

本体4pinコネクタに12pin振動子を接続する
アダプターケーブル

Q7S-YSK-010-072	¥7,700

Step Mount

トランサム取り付け振動子をハル外側にベタ付けするための金具。

Q7S-YSK-010-001	¥5,500

Transducer Spray Shield

トランサムに振動子を取り付け時、水飛沫の発生を抑える金具

Q7S-YSK-010-002	¥5,500

Heavy Duty Transom Mount with Spray Shield

トランサム付け金具とスプレーシールドのセット

Q7S-YSK-010-057	¥6,600

Fairing Block

GT21、GT23、GT41、GT50、GT51-THシリーズをスルーハル付けする場合に使用するファリングブロック（補修部品）

Q7S-YSK-010-063	¥17,600

GT Transducer Thru-hull Mounting Hardware

GT21、GT23、GT41、GT50、GT51-THシリーズを
スルーハル取り付けをするマウントセット（補修部品）

Q7S-YSK-010-064	¥11,000

Bare Wire Transducer to 12-pin Sounder Wire Block Adapter

GARMINとAIRMAR振動子を12pinコネクタ搭載MFDに接続するためのアダプターBOXです。振動子の12pinコネクタが破損した場合にも使用できます。

Q7S-YSK-010-068	¥17,600

Kayak In-hull Transducer Mount

カヤックにインナーハルで振動子を取り付ける金具

Q7S-YSK-010-070	¥4,290

吸盤式トランサム振動子マウント

カヤックなどに振動子を吸盤で取り付けるマウント。

Q7S-YSK-010-091	¥4,400

Jack Plate Mount

ジャックプレートの側面に振動子を取り付ける金具。

Q7S-YSK-010-092	¥4,180

ケーブル

Yamaha Engine Bus to J1939 Adapter Cable

エンジン情報を取得するJ1939アダプターケーブル

Q7S-YSK-006-007	¥7,700

NMEA 0183 with Audio Cable

音声出力付きNMEA0183入出力ケーブル
適合：GPSMAP8410,12,16

Q7S-YSK-010-058	¥8,800

Transducer Adapter Cable (12-pin)

ブラックボックスソナーに接続する角度のついた
12pinケーブル　0.6m

Q7S-YSK-010-085	¥5,500

User Data Sharing Cable

ECHOMAP、STRIKERでユーザーデータを共有するためのケーブル

Q7S-YSK-010-086	¥5,500

4-pin Transducer Extension Cable

4pin振動子ケーブルの延長ケーブル

Q7S-YSK-010-087	¥9,900

MotorGuide Trolling Motor Transducer Adapter (4-pin)

4pin振動子のプロッターをトローリングモーターに
接続するためのケーブル

Q7S-YSK-010-103	¥7,700

海図

航海用電子参考図 ＋ 海底地形図

詳細な日本全国版の沿海＆海底図
NewPec地図カード

Q7S-YSK-030-001	オープン価格

BlueChart G3 Japan 地図カード

詳しくは24ページ参照ください。

Q7S-YSK-030-002	オープン価格

GPSアンテナ

GPS 24xd HVS

ヘディングセンサー内蔵マルチバンド10Hzレシーバー
NMEA0183で接続します。

Q7S-YSK-003-007	¥62,700

GPS 24xd NMEA2000

ヘディングセンサー内蔵マルチバンド10Hzレシーバー
NMEA2000用スターターキットが必要です。

Q7S-YSK-003-008	¥62,700

ガーミン関連他社製品

NMEA2000

スターターキット シングル

ヘディングセンサーやGPSアンテナ等の接続に必要なNMEA2000ケーブルのセット
●電源ケーブル1m ×1　●ターミネーター（オス/メス）×各1
●シングルは、シングルTeeコネクタ ×1、ドロップケーブル2m ×1

Q8T-MSK-720-614	¥23,760

バックボーンケーブル

NMEA2000ネットワークの基幹線となるケーブル

0.5m	Q8T-MSK-720-601	¥5,390
2m	Q8T-MSK-720-602	¥6,600
5m	Q8T-MSK-720-603	¥10,120
10m	Q8T-MSK-720-604	¥14,080

ドロップケーブル

NMEA2000バックボーンとNMEA2000デバイスを接続するケーブル

0.5m	Q8T-MSK-720-561	¥3,960
1m	Q8T-MSK-720-562	¥5,390
2m	Q8T-MSK-720-563	¥6,600
5m	Q8T-MSK-720-564	¥8,360

ターミネーター オス

NMEA2000バックボーンの終端抵抗

Q8T-MSK-720-558	¥2,530

ターミネーター メス

NMEA2000バックボーンの終端抵抗

Q8T-MSK-720-557	¥2,640

Tコネクター シングル

NMEA2000バックボーン内にドロップケーブルを接続する

Q8T-MSK-720-545	¥5,280

セイルポッド

※写真は取り付けの参考例です。

SP3S

アフトデッキのレールにMFDを装着するためのBOX
外寸：W362 × H241 × D131

Q8T-MSK-195-112	¥78,430

SP4S

アフトデッキのレールにMFDを装着するためのBOX
外寸：W445 × H324 × D145

Q8T-MSK-195-113	¥90,090

SEAVIEW

レーダーベーストッププレート

GMR18xHDレーダーを取り付けするための
ベーストッププレート

Q8T-MSK-195-023	¥29,700

レーダー後方向傾斜ベース

GMR18xHDレーダーを取り付けするためのベース

Q8T-MSK-195-003	¥51,590

ACTIVECAPTAIN® APP

アクティブキャプテン

ActiveCaptainは、GARMIN社が無料で提供しているGARMIN製マルチファンクションディスプレイとの通信アプリです。
アプリに対応したスマートフォンやタブレットで、お手持ちのマルチファンクションディスプレイを遠隔操作することができます。

Download on the App Store　GET IT ON Google Play

ActiveCaptainをダウンロードしたタブレットやスマートフォンをMFDとWi-Fiで接続することで、MFDの画面を操作することが出来るようになります。

※ActiveCaptainの使用にはタブレットやスマートフォンの通信料が掛かります。

Y'S Gear Original Support

ワイズギアオリジナルサポート

操作マニュアル

画面の見方や設定方法を詳しく解説したワイズギアオリジナルの操作マニュアルをご用意しています。
ご希望の方は販売店様経由でお問い合わせください。

操作方法



画面の見方

設定方法

Maintenance Service

GARMIN® X Y'S GEAR

メンテナンスサービス

GARMIN製品の購入・メンテナンスの詳細はヤマハマリンギア取扱店までお問い合わせください。

Y'SGEAR Web Site

ウェブサイトのご案内

オフィシャルホームページは、マリン製品情報や艤装紹介に加え、
オンラインショップを併設しています。
また、特設ページでは実釣編や解説動画で
関連商品をより分かりやすく
ご紹介しています。

Y'S GEAR オフィシャルホームページ
www.ysgear.co.jp/marine/

Y'S GEAR GARMIN特設ページ
www.ysgear.co.jp/marine/navigation/garmin/