







PANOPTIXソナー一覧表

GARMINの視野 立体的に魚と地形を見る
リアルタイムで魚と地形を見る

型式・品番・価格(税抜)・対応機能		周波数	出力	探知幅 ビーム幅	目安深度※	ネットワーク ケーブル長	電源 ケーブル長		GPSMAP 84 10, 12, 16xsv	GPSMAP 8417, 22, 24	GPSMAP 74**xsv J1939 シリーズ	GPSMAP 722, 922xs w/o TDX	GPSMAP 1022, 1222xsv w/o TDX	GPSMAP 1222xsv Touch	GPSMAP 722, 922xs Plus	GPSMAP 1222xsv Plus	AQUAMAP 1022, 1222xs	echoMAP Ultra 102, 122sv	echoMAP Plus 95sv	echoMAP Plus 75sv	echoMAP Plus 65, 45cv	echoMAP UHD 92, 72sv	echoMAP UHD 72cv	echoMAP UHD 62cv	Striker plus 9, 7sv	Striker plus 5cv		
本体コネクタ									ネットワーク 黄色12P	ネットワーク	ネットワーク	ネットワーク	ネットワーク	ネットワーク	ネットワーク	ネットワーク	ネットワーク	ネットワーク	ネットワーク	ネットワーク	ネットワーク	ネットワーク	なし	ネットワーク	ネットワーク	なし	なし	なし
	Panoptix PS30 Q7S-YSK-004-001 ¥254,000 ・リアルビュー3Dダウン ・リアルビュー3Dヒストリカル ・ライブビューダウン	417kHz	144W	左右120°をスイープ探知 前後90°に調整可能 (ビーム幅:10, 20, 40°)	50m	9m(30ft)	4.5m(15ft)		○	○	○	○	○	○	○	○	○	○	○	○	○	-	○	○	-	-	-	
	Panoptix PS31 Q7S-YSK-004-002 ¥254,000 ・リアルビュー3Dフォワード ・ライブビューフォワード ・フロントビューフォワード	417kHz	144W	前方90°をスイープ探知 左右60°調整可能 (ビーム幅:10, 20, 40°)	前方30m	6m(20ft)	4.5m(15ft)		○	○	○	○	○	○	○	○	○	○	○	○	○	-	○	○	-	-	-	
	Panoptix PS60 Q7S-YSK-004-006 ¥678,000 ・リアルビュー3Dダウン ・リアルビュー3Dヒストリカル ・ライブビューダウン	417kHz	144W	左右120°をスイープ探知 前後90°に調整可能 (ビーム幅:10, 20, 40°)	50m	9m(30ft)	4.5m(15ft)		○	○	○	○	○	○	○	○	○	○	○	○	○	-	○	○	-	-	-	
	Panoptix PS51-TH Q7S-YSK-004-005 ¥265,000 ・ライブビューフォワード ・フロントビューフォワード	417kHz	96W	前方90°をスイープ探知 (ビーム幅:左右20°)	前方20m	1.8m(6ft) +延長15m (50ft)	1.8m(6ft)		○	○	○	○	○	○	○	○	○	○	○	○	○	-	○	○	-	-	-	
	Panoptix Livescope System (LVS32+GLS10) Q7S-YSK-004-007 ¥254,000 ・ライブスコープ下方 ・ライブスコープ前方 ・パースペクティブモード水平前方	530-1100kHz	500W	前後方向135°をスイープ探知 (ビーム幅:左右20°)	30m	2m小コネクタ +0.4mアダプタ	2m		○	○	○	○	○	○	○	○	○	○	○	○	○	-	○	○	-	-	-	
	Panoptix LVS12 Q7S-YSK-004-009 ¥90,000 ・ライブスコープ下方 ・ライブスコープ前方	530-1100kHz	500W	前方向30°、下方30°を スイープ探知 (ビーム幅:左右20°)	30m				○	-	-	-	-	-	-	-	-	○	-	-	-	-	-	-	-	-		

※PANOPTIXソナーは航行しながら使用する製品ではありません。5ノット以下で航行をした場合に目安深度で使用できます。
※潮の流れや海中の濁り状況によっては目安水深の性能を発揮できない場合があります。